viernes

Un programa de prevención
del aislamiento social y de la soledad no deseada
en Campoo Los Valles

Análisis socioeconómico de Campoo Los Valles 2022

David Gutiérrez Ferreiro
Red Cántabra de Desarrollo Rural

PROMUEVE

GOBIERNO de CANTABRIA
CONSEJERÍA DE EMPLEO Y POLÍTICAS SOCIALES
Dirección General de Políticas Sociales

AÑO JUBILAR LEBANIEGO 2023

DESARROLLA

Asociación Desarrollo Territorial CAMPOO - LOS VALLES

RED CÁNTABRA DE DESARROLLO RURAL

FINANCIA

Financiado por la Unión Europea NextGenerationEU

viernes

Un programa de prevención
del aislamiento social y de la soledad no deseada
en Campoo Los Valles

Análisis socioeconómico de Campoo Los Valles 2022

David Gutiérrez Ferreiro
Red Cántabra de Desarrollo Rural

PROMUEVE
GOBIERNO de CANTABRIA
CONSEJERÍA DE EMPLEO Y POLÍTICAS SOCIALES
Dirección General de Políticas Sociales
AÑO JUBILAR LEBANIEGO 2023

DESARROLLA
Asociación Desarrollo Territorial CAMPOO - LOS VALLES
RED CÁNTABRA DE DESARROLLO RURAL

FINANCIA
Financiado por la Unión Europea NextGenerationEU

índice

I Encuadre físico de la comarca de Campoo Los Valles pág 04

I.I Introducción pág 04

I.II Ámbito de actuación pág 06

II Análisis socioeconómico por municipio pág 24

III Servicios sociales y equipamientos en Campoo Los Valles pág 85

IV Conclusiones pág 91

V Anexos pág 94

VI Fuentes documentales y bibliografía pág 98

I - Encuadre físico de la comarca de Campoo Los Valles

I-1 - Introducción

En la mitad septentrional de la parte central de Cantabria, enmarcada por las cuencas hidrográficas del Ebro, Besaya y Camesa, es allí donde se sitúan los municipios pertenecientes a la Asociación de Desarrollo Territorial *(en adelante ADT)* Campoo Los Valles en los que se pone en marcha el *Programa Viernes*; una iniciativa piloto para la prevención de la soledad no deseada y el aislamiento social ejecutada por la ADT Campoo Los Valles y la Red Cántabra de Desarrollo Rural gracias al apoyo de la Consejería de Empleo y Políticas Sociales del Gobierno de Cantabria a través de los Fondos Next Generation UE.

Dieciséis son los municipios que componen esta comarca de Campoo Los Valles y que se extienden por una superficie de 1.265,50 km² entre unas alturas que van de los 2.222 msnm en la zona de Alto Campoo y los 165 msnm. Donde suman 22.398 habitantes según el último padrón municipal publicado el 1 de enero de 2021 por el Instituto Nacional de Estadística.

Un territorio con relaciones históricas, tradicionales comunicaciones, una población con vínculos socioeconómicos, considerada como una zona desfavorecida y cuyos municipios están catalogados como de montaña.

Un territorio eminentemente rural, con múltiples singularidades tanto sociales, como económicas e incluso paisajísticas, que hacen de esta extensa comarca un lugar en el que sus municipios sean muy diversos e incluso dentro de los propios municipios, sus pueblos tengan unas características y unas relaciones muy distintas entre unos y otros.

Recientemente *(en enero de 2022)* esta homogeneidad territorial ha sido refrendada por una propuesta del Gobierno de Cantabria para establecer diez comarcas en Cantabria. Una propuesta de delimitación comarcal establece una distribución del territorio de Cantabria en 10 comarcas y se fundamenta en el informe-estudio realizado por la Universidad de Cantabria, que marca los municipios limítrofes vinculados entre sí que poseen características similares desde la perspectiva geográfica, socioeconómica, histórica y de intereses comunes.

De este modo, dicha propuesta establece la comarca de Campoo-Los Valles la formada por los ayuntamientos de Campoo de Enmedio, Campoo de Yuso, Hermandad de Campoo de Suso, Las Rozas de Valdearroyo, Pesquera, Reinosa, San Miguel De Aguayo, Santiurde de Reinosa, Valdeolea, Valdeprado del Río y Valderredible. A los que habría que sumar algunos de los propuestos para la Comarca Iguña-Besaya, como son los municipios de Anievas, Arenas de Iguña, Bárcena de Pie de Concha, Cieza y Molledo.

La zona en la que se pone en marcha por primera vez este programa para prevenir el aislamiento social y la soledad no deseada ocupa casi el 24% de la superficie regional, lo cual muestra la importancia de la misma para el desarrollo de políticas sociales relacionadas con el desarrollo rural, dado que el único espacio urbano sería Reinosa con sus 8.810 habitantes y ocupa solamente 4,12 km².

Hay que señalar que según la Orden publicada en el Boletín Oficial de Cantabria HAC/04/2021, de 26 de febrero, por la que se aprueba la relación de municipios que tienen la condición de Zona Rural de Cantabria en Riesgo de Despoblamiento para el ejercicio 2021, los municipios de Anievas, Arenas de Iguña, Bárcena de Pie de Concha, Campoo de Yuso, Cieza, Hermandad de Campoo de Suso, Molledo, Pesquera, Reinosa, Las Rozas de Valdearroyo, San Miguel de Aguayo, Santiurde de Reinosa, Valdeolea, Valdeprado del Río y Valderredible se encuentran incluidos entre los 56 que aparecen en esta relación municipal.

Del área en el que se va a desarrollar el *Programa Viernes*, únicamente el municipio de Campoo de Enmedio está excluido del listado de Municipios de Zonas Rurales de Cantabria en Riesgo de Despoblamiento. Señalando que se consideran como tal aquellos municipios que cumplan alguno de los siguientes criterios objetivos: Población inferior a 2.000 habitantes; Densidad de población inferior a 12,5 habitantes por kilómetro cuadrado; Tasa de envejecimiento superior al 30%.

Previamente, el BOC del 24 de noviembre de 2020 publicó la Orden PRE/134/2020, de 16 de noviembre, por la que se aprueba la Delimitación de Municipios Afectados por Riesgo de Despoblamiento en Cantabria, la Montaña Central (Campoo-Iguña), presenta salvo en el caso del municipio de Reinosa, un conjunto de municipios que es preciso revitalizar por su pequeño tamaño poblacional, con una densidad de población media, de 12,19% -excluyendo a Reinosa-, al contar con municipios como Bárcena de Pie de Concha, Molledo, Arenas de Iguña o Campoo de Enmedio que superan los 20 habitantes por km cuadrado, si bien presentan una tasa de envejecimiento elevada todos ellos (superior al 30%).

Estos municipios afectados por despoblación, padecen, además, una serie de problemas comunes, como son el envejecimiento, el aislamiento geográfico, considerables dificultades de integración territorial con otras regiones, falta de conexiones de transporte e internet, ausencia de servicios sociales adecuados, y menores dotaciones de capital humano y oportunidades de empleo, lo que determina su mayor declive económico.

El fenómeno de la despoblación de nuestros municipios genera consecuencias de importante calado. Afecta a la actividad económica por la reducción de los servicios públicos y la pérdida del capital humano necesario para generar tal actividad. Supone además el abandono de nuestro ingente patrimonio histórico artístico y un riesgo evidente para el mantenimiento de nuestro medio ambiente y conservación de nuestro paisaje natural. Por último, la pérdida de población joven supone una auténtica desventaja para los municipios más pequeños en lo relativo al mantenimiento de los servicios públicos esenciales.

I-II - Ámbito de actuación

Desde el corazón de Cantabria hasta la salida regional hacia la Meseta. Ése es el territorio que abarcan los municipios objeto de este programa piloto que se pone en marcha en 2022.

Un territorio que como ya se ha señalado con anterioridad es muy variado debido a la amplitud superficial que abarca y a las singularidades socioeconómicas que han atravesado sus núcleos de población, sobre todo desde bien entrado el siglo XX.

En este apartado se quieren detallar los aspectos más relevantes de este encuadre territorial, haciendo un acercamiento a las características más reseñables de cada municipio, teniendo en cuenta que el ámbito de actuación del *Programa Viernes* o lo que es lo mismo, los municipios que se engloban dentro de la ADT Campoo Los Valles se dividen en tres subcomarcas con similitudes paisajísticas, históricas, culturales o socioeconómicas: la del Alto Besaya o Los Valles, la de Campoo y la del Sur de Cantabria.

En la primera se encontrarían los municipios del Valle de Iguña (Arenas de Iguña, Molledo y Bárcena de Pie de Concha), Anievas y Cieza. En la segunda San Miguel de Aguayo, Pesquera, Santiurde de Reinosa, Reinosa, Campoo de Yuso, Hermandad de Campoo de Suso, Campoo de Enmedio y Las Rozas de Valdearroyo. Y por último, en la tercera, ya en territorio fronterizo con la Meseta, se situarían Valdeprado del Río, Valdeolea y Valderredible.

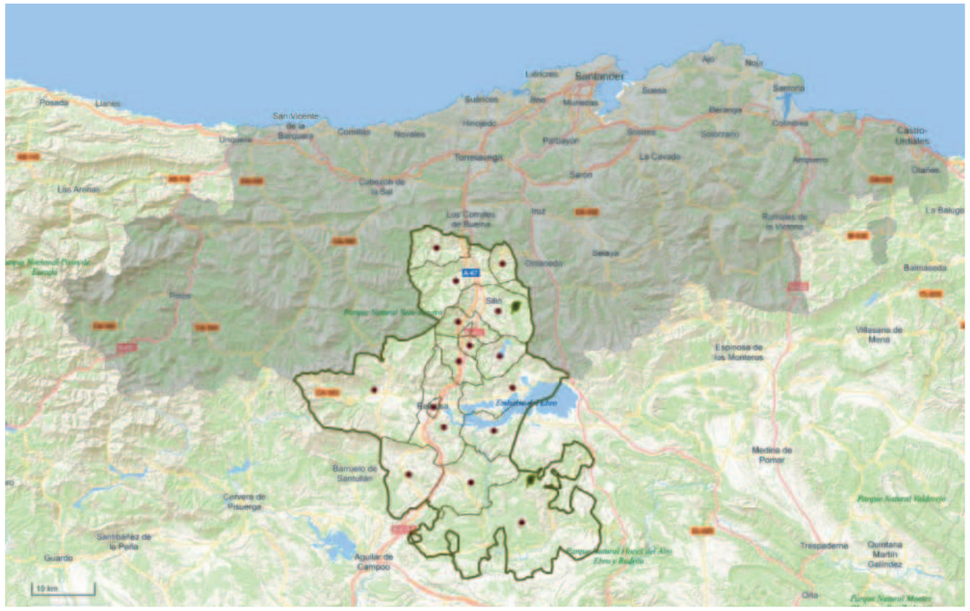

Los dieciséis municipios en los que se desarrolla el *Programa Viernes* en la comarca de Campoo Los Valles tienen las siguientes entidades de población:

• Anievas •
Barriopalacio, Calga, Cotillo y Villasuso.

• Arenas de Iguña •
Arenas de Iguña, Bostronizo, Cohiño, Las Fraguas, Los Llares, Palacio, Pedredo, San Cristóbal, San Juan de Raicedo, San Vicente de León, Santa Águeda y La Serna.

• Bárcena de Pie de Concha •
Bárcena de Pie de Concha, Pie de Concha, Montabliz (despoblado) y Pujayo.

• Campoo de Yuso •
Bustamante, Corconte, La Costana, Lanchares, Monegro, Orzales, La Población, Quintana, Quintanamanil, La Riva, Servillas, Servillejas, Villapaderne y Villasuso.

• Cieza •
Collado, Villasuso y Villayuso.

• Campoo de Enmedio •
Aldueso, Aradillos, Bolmir, Cañeda, Celada Marlantes, Cervatos, Fombellida, Fontecha, Fresno del Río, Horna de Ebro, Matamorosa, Morancas, Nestares, Requejo, Retortillo y Villaescusa.

• Hermandad de Campoo de Suso •
Abiada, Argüeso, Barrio, Camino, Celada de los Calderones, Entrambasaguas, Espinilla, Fontibre, Hoz de Abiada, Izara, La Lomba, Mazandrero, La Miña, Naveda, Ormas, Paracuelles, Población de Suso, Proaño, Salces, La Serna, Soto, Suano, Villacantid y Villar.

• Molledo •
Cobejo, Helguera, Mediaconcha (despoblado), Molledo, San Martín de Quevedo, Santa Cruz, Santa Olalla y Silió.

• Pesquera•
Pesquera y Ventorrillo
.

• Reinosa •
Reinosa.

• Las Rozas de Valdearroyo •
La Aguilera, Arroyo, Bimón, Bustasur, Llano, Quintanilla Polledo (despoblado), Renedo, Las Rozas y Villanueva.

• San Miguel de Aguayo •
San Miguel de Aguayo, Santa María de Aguayo y Santa Olalla de Aguayo.

• Santiurde de Reinosa•
Lantueno, Rioseco, Santiurde de Reinosa y Somballe.

• Valdeolea •
Barriopalacio, Bercedo, Camesa, Castrillo del Haya, Cuena, El Haya, Espinosa, Las Henestrosas de las Quintanillas, Hoyos, La Loma, Mata de Hoz, Mataporquera, Matarrepudio, Olea, La Quintana, Las Quintanillas, Rebolledo, Reinosilla, San Martín de Hoyos y Santa Olalla.

• Valdeprado del Río •
Aldea de Ebro, Arcera, Arroyal, Barruelo, Bustidoño, Candenosa, Hormiguera, Laguillos, Matalaja, Mediadoro, Reocín de los Molinos, San Andrés, San Vitores, Sotillo y Valdeprado del Río.

• Valderredible •
Allén del Hoyo, Arantiones, Arenillas de Ebro, Arroyuelos, Bárcena de Ebro, Bustillo del Monte, Cadalso, Campo de Ebro, Castrillo de Valdelomar, Cejancas, Coroneles, Cubillo de Ebro, Espinosa de Bricia, Loma Somera, Montecillo, Moroso (despoblado), Navamuel, Otero, Población de Abajo, Población de Arriba, Polientes, La Puente del Valle, Quintanilla de An, Quintanilla de Rucandio, Rasgada, Rebollar de Ebro, Renedo de Bricia, Repudio, Revelillas, Riopanero, Rocamundo, Ruanales, Rucandio, Ruerrero, Ruijas, Salcedo, San Andrés de Valdelomar, San Cristóbal del Monte, San Martín de Elines, San Martín de Valdelomar, Santa María de Hito, Santa María de Valverde, La Serna, Sobrepenilla, Sobrepeña, Soto Rucandia, Susilla, Villaescusa de Ebro, Villamoñico, Villanueva de la Nía, Villaverde de Hito, Villota de Elines y Quintanasolmo.

Anievas

Este pequeño municipio de 21,5 km² de extensión se conforma como un pequeño valle en la cuenca del Besaya. Limita al Norte con Los Corrales de Buelna y San Felices de Buelna, al Oeste y Sur con Arenas de Iguña y al Este con Corvera de Toranzo. Estos límites quedaron establecidos en 1822, año en el que se formaron los primeros ayuntamientos constitucionales y en el que Anievas se instituyó como tal.

Gracias a la certificación de las coordenadas por parte del Instituto Geográfico Nacional, puede comprobarse que en Anievas se sitúa el punto central de la comunidad de Cantabria. Tiene una extensión de 21,5 km² y cuatro son las entidades de población que lo conforman: Barriopalacio, Calga, Villasuso y Cotillo. En este último núcleo, situado a 54 km de Santander, recae la capitalidad del municipio.

Según los datos del INE, su población es de 266 habitantes en el año 2021 y la tendencia de su evolución demográfica es regresiva, lo que se explica por la fuerte caída de la natalidad y los saldos vegetativos y migratorios negativos. La explotación ganadera y el cultivo del campo han sido a lo largo de su historia la principal fuente de ingresos; sin embargo, hoy en día es más frecuente la actividad mixta, esto es, que se alterne con el trabajo en empresas de municipios cercanos como los de la comarca del Besaya o incluso Reinosa.

En Anievas aún se conservan edificios de notable interés artístico, como es el caso de la iglesia de estilo románico de San Andrés de Cotillo, que data del siglo XII. Además, en Anievas, lugar en el que en otros tiempos abundaron los hórreos, se mantienen ancestras tradiciones, entre las que destacan sus piteros y tamborileros (en realidad tocan el requinto y redoblante), consumados maestros de este arte, consiguiendo una bien merecida fama en toda la región.

En Barriopalacio, año tras año se celebra la fiesta de la mitología cántabra “Un Pueblo de Leyendas” que tiene lugar el segundo fin de semana de Agosto, una festividad distinta e innovadora ya que cada año va en aumento tanto en actividades como en público. Todo el pueblo se engalana y participa de la fiesta confeccionando sus propios disfraces de personajes mitológicos cántabros.

El paisaje de Anievas es el típico de media montaña cántabra. Surcado por el río Casares, afluente del Besaya, está dominado por los prados y pastos, básicos para el uso ganadero.

Arenas de Iguña

Extendiéndose por una superficie de 86Km² en la cabecera de un valle del interior de Cantabria y atravesado por el rio Besaya. Entre los municipios de Anievas, enclavado junto al valle de Toranzo en los Valles Pasiegos, y los Tojos ya en la comarca del Saja, con el que limita por el oeste. Recoge por su flanco este las aguas del último tramo del río Casares y en su sector occidental abarca la amplia y abrupta área comprendida entre Cotero Alto y el pico Navajos, que forma parte del Parque Natural Saja-Besaya. Por su territorio discurren numerosos arroyos que, desde el barranco del río de los Llares, descienden para alimentar al arroyo de Valdeiguña. Fuerza hidraúlica que llegó a determinar una potente actividad industrial.

Arenas de Iguña ha disfrutado históricamente de una situación privilegiada en una de las principales rutas de comunicación entre la región cántabra con la meseta castellana. Por su territorio discurrió la Calzada Romana y posteriormente el Camino Real, hoy en día la Autovía A-67 y el ferrocarril.

Su rico patrimonio histórico-artístico pone de manifiesto la presencia humana desde hace siglos en estas tierras cuya actividad económica principal se centra en el sector primario combinándose con el secundario de los municipios industriales cercanos. Yacimientos como los de La Espina del Gallego, Cildá o El Cantón, con numerosos restos de castros cántabros y campamentos romanos han sido descubiertos sobre las líneas de montañas compartidas con otros municipios, que enmarcan Arenas de Iguña y testimonian la importancia estratégica de este lugar. Entre su rico patrimonio se incluye uno de los pocos ejemplos de arquitectura mozárabe de la comunidad, la ermita de S. Román de Moroso, algunos templos románicos, como Ntra. Sra. de Helecha y S. Juan de Raicedo, al lado de la cual se puede contemplar musealizada una necrópolis medieval del siglo X. Destacable por su singularidad también el Partenón hoy en día dedicado al culto a San Jorge y el palacio de los Hornillos, ejemplo singular de pintoresquismo decimonónico en Cantabria. Escenario de numerosas películas, como la exitosa “Los Otros” dirigida por Alejandro Amenábar.

El municipio, escenario de la novela El Camino, de Miguel Delibes, cuenta con una población de poco más de 1.700 vecinos y está localizado entre los núcleos de Los Corrales, Torrelavega y Reinosa, en los cuales trabajan buena parte de sus habitantes. Este hecho ha favorecido a Arenas de Iguña, que no ha visto su paisaje afectado por infraestructuras fabriles exceptuando la empresa láctea francesa Andros, sino que ha centrado su economía en las actividades agropecuarias.

Bárcena de Pie de Concha

Bárcena de Pie de Concha linda al norte, con Arenas de Iguña; al noreste, con Molledo; al oeste, con Los Tojos y la Hermandad de Campoo de Suso; y al sur, se reparten sus límites Santiurde de Reinosa, Pesquera y San Miguel de Aguayo. Dista 56 km de Santander y 29 de Torrelavega.

En una superficie de 31,3 km² por el valle de Iguña se distribuyen sus tres entidades de población: Bárcena de Pie de Concha, Pie de Concha y Pujayo. Una situación estratégica, entre la meseta castellana y el mar, que sirvió para convertirlo en un lugar de paso muy frecuentado, desempeñando un importante papel en el control de los tráficos hacia el puerto de Santander.

Esta salida al mar fijó la evolución de las comunicaciones, siendo la calzada romana que unía *Iuliobriga* (en Retortillo) con *Portus Blendium* (identificado como Suances) la ruta más transitada hasta la construcción del Camino Real de Reinosa, en el siglo XVIII. En los 5,5 km de longitud se encuentra el tramo de calzada mejor conservado de la región, comprendido entre Pesquera y Pie de Concha.

Bárcena de Pie de Concha está en el paso hacia la meseta más transitado históricamente y por donde se han trazado infraestructuras como el ferrocarril y la autovía A-67 de La Meseta.

La evolución demográfica de Bárcena de Pie de Concha, marcada por continuas pérdidas de población, es regresiva. En la actualidad lo pueblan poco más de 670 habitantes.

El empleo en las industrias de municipios cercanos y, en menor medida, la actividad agropecuaria constituyen las bases económicas de los habitantes de este municipio, en el que el paisaje, dominado por la potencia de sus relieves, supone un atractivo añadido.

Artísticamente aún se conservan edificios de significativo interés histórico-artístico en alguno de sus pueblos, como es el caso de la iglesia de San Cosme y San Damián de Bárcena, de estilo románico y datada en el siglo XII o la iglesia de la Virgen de la Asunción, del siglo XVII, en Pie de Concha.

Campoo de Yuso

Este municipio, abrazado por las aguas del embalse del Ebro, abarca una superficie de 89,9 km². Su frontera meridional es Las Rozas de Valdearroyo y la provincia de Burgos, al norte, con San Miguel de Aguayo, Santiurde de Reinosa y Luena –municipio este último que cubre también parte de su flanco este–, y el borde occidental lo ocupa Campoo de Enmedio.

La Costana es su capital municipal y uno de sus pequeños catorce núcleos de población. La mayoría ellos localizados a orillas del embalse del Ebro y en los que apensas se superan los sesenta habitantes, lo que demuestra el índice de despoblamiento que caracteriza a este municipio. Sus efectivos demográficos se han ido reduciendo de forma progresiva, hasta el punto de contar en la actualidad con una tercera parte de la población registrada a comienzos del siglo XX.

La construcción del Embalse del Ebro en 1947 supuso un cambio drástico en la configuración geográfica del municipio, anegando varios pueblos y gran parte de los pastos y tierras de cultivo que constituían el principal sustento de la zona. Este hecho fue uno de los desencadenantes del éxodo que entonces sufrió el municipio. Hoy en día, al igual que ocurre en el vecino municipio de Las Rozas de Valdearroyo, el Embalse del Ebro se ha convertido en uno de los principales atractivos de la zona. Es lugar de práctica de deportes acuáticos, de observación de su fauna y sede del balneario de Corconte.

Además de esta orientación económica hacia el turismo, parte de la población del municipio, a pesar de residir en él, trabaja en la próxima ciudad de Reinosa. A pesar de esto, el sector primario, sobre todo la ganadería, sigue teniendo bastante presencia en Campoo de Yuso, siendo uno de los municipios más rurales de Cantabria. El ganado vacuno y caballar dedicado a la producción cárnica es el más abundante en el municipio.

Cieza

Extendiéndose a lo largo de 44 km² por la cuenca del río Besaya, se encuentra el municipio de Cieza. Todo este municipio queda prácticamente dividido en dos por uno de los afluentes del Besaya y cauce que da nombre al municipio como es el río Cieza, que fluye de Oeste a Este y es en su estrecho cauce donde se asientan sus dos núcleos principales, Villayuso y Villasuso. Lo demás es espacio forestal con vaguadas atravesadas por arroyos de norte a sur y viceversa. Sus 548 habitantes se distribuyen en sus tres núcleos de población: los dos citados anteriormente y Collado. La capital municipal se sitúa en Villayuso.

Estas tres entidades de población mantienen interesantes huellas de arquitectura civil, destacando sobre todo el tipismo de sus barrios populares, algunos con arreglos recientes. En cuanto a la arquitectura religiosa sobresale la iglesia de San Tirso, del siglo XVII, en Villayuso.

Entre ese patrimonio histórico que alberga Cieza también destaca la calzada romana del monte Fresneda que conectaba *Pisoraca* (Herrera de Pisuerga, Palencia) con Portus *Blendium* (Suances, Cantabria). Este tramo, de poco más de 2 kilómetros, fue usado durante años como paso entre los valles de Buelna y Cieza.

Sin embargo, uno de los mayores atractivos de este tranquilo enclave, situado en la parte oriental de la Reserva Nacional de Caza del Saja, es el tesoro natural que alberga, pues se trata de un reducto de naturaleza ciertamente aislado y perfectamente conservado, con unos bosques de cabecera que forman parte del Parque Natural Saja Besaya. Una de las masas forestales más extensas de Cantabria, pese a encontrarse muy próxima a municipios de marcado carácter industrial, como Los Corrales de Buelna, con el que limita por el norte, o Torrelavega, a tan sólo unos kilómetros. Cieza está flanqueado, además, por los términos de Mazcuerras, al norte, Arenas de Iguña, al sur, y Ruente, al oeste.

La tradicional actividad agropecuaria ha dejado de ser el sustento fundamental de las rentas familiares, ya que debido a la cercanía de Cieza a varios núcleos fabriles ha reconvertido la economía de este pequeño municipio, incrementándose el trabajo que le proporcionan las empresas de estos términos vecinos. Sin embargo, esta deriva sociolaboral no ha impedido que la población de Cieza siga experimentando un progresivo descenso de habitantes con el paso de los años y que el perfil demográfico existente en la actualidad sea, incluso, más envejecido que el de la media para la Comunidad Autónoma.

Campoo de Enmedio

Los 91 km² por los que se extiende este municipio están rodeando totalmente el término de Reinosa. Campoo de Enmedio se localiza en el centro de Campoo Los Valles y es atravesado por la Autovía de la Meseta; situándose sus límites al noroeste en Santiurde de Reinosa, al este en Las Rozas de Valdearroyo y Campoo de Yuso, al oeste en la Hermandad de Campoo de Suso y al sur su fronteras comparten territorio con Valdeprado del Río y Valdeolea.

La actividad económica municipal se basa fundamentalmente en los sectores secundario y terciario, mientras las actividades agropecuarias pierden peso de forma progresiva. La industria reinosana ha contribuido a este desarrollo, en el que también ha cobrado un papel fundamental el sector turístico, cada vez más pujante en sus ingresos. Este municipio, con sus leves vaivenes demográficos, no ha experimentado una regresión demográfica tan traumática como caracteriza a gran parte de los municipios de su comarca. Mantiene una cierta estabilidad, aunque en los últimos años descienden paulatinamente sus habitates, hasta alcanzar los 3.692 habitantes que tiene en el año 2021 repartidos en sus 16 núcleos. En Matamorosa, la capital, y Nestares, ambas muy próximas a Reinosa, se concentra el mayor número de residentes.

Con un excelente patrimonio monumental, ha sido tierra de pueblos prerromanos, de famosos cántabros que fueron sometidos a Roma y que tuvieron como núcleo de romanización la ciudad de Julióbriga. Asentamiento romano de mayor importancia del interior de Cantabria y cuyas ruinas pueden visitarse Retortillo. Entre sus castros cántabros destaca el de Las Rabas, en Celada Marlantes. Respecto al patrimonio artístico religioso, sobresale alguna de las huellas románicas más importantes de Cantabria, como es la Colegiata de San Pedro, en Cervatos, con su singular y característico repertorio de decoración escultórica erótica.

Otros templos de origen románico son la iglesia de San Cipriano (Bolmir), Santa Cruz (Fombellida), Santa Juliana (Aldueso), San Pantaleón (Cañeda) y Santa Ana (Fresno del Río).

Respecto a su biodiversidad, destaca el inmenso embalse del Ebro, incluido desde el año 2000 como Zona de Especial Protección para las Aves de la Red Natura 2000 y catalogado como Zona de Especial Conservación (ZEC) y también la colonia de cigüeñas que anidan en el pueblo de Villaescusa, dos significativos elementos de este enclave de frondosos bosques de roble y haya y de una rica tradición artesana y gastronómica.

Hermandad de Campoo de Suso

El valle en el que se enclava tiene como frontera natural la Sierra del Cordel, al Norte, y de Híjar, al Sur, que se unen en la cabecera del valle de Alto Campoo, con cumbres que superan los 2.000 metros de altitud. En el Pico Tres Mares (2.175 msnm) se juntan las divisorias de las tres vertientes de la Península Ibérica: Cantábrica, Atlántica y Mediterránea.

El término municipio se localiza en la comarca de Campoo y pertenece al partido judicial de Reinosa. Los territorios con los que limita son al norte los municipios de Polaciones, Los Tojos y la Mancomunidad Campoo-Cabuérniga; al sur, con la provincia de Palencia (Castilla y León) y Valdeolea; y al este, con Santiurde de Reinosa y Campoo de Enmedio.

Siendo el segundo municipio con una mayor superficie de todo Cantabria, sus 222,7 km² se extienden por el extremo noroccidental de la comarca de Campoo y el sur de Cantabria. Allí se distribuyen sus 24 pueblos: Abiada, Argüeso, Barrio, Camino, Celada de los Calderones, Entrambasaguas, Espinilla, Fontibre, Hoz de Abiada, Izara, La Lomba, Mazandrero, La Miña, Naveda, Ormas, Paracuelles, Población de Suso, Proaño, Salces, Serna, Soto, Suano, Villacantid y Villar. La capital es Espinilla, situada a 83 km de Santander.

Su población supera escasamente los 1600 habitantes y presenta una evolución demográfica regresiva, lo que se explica por la fuerte caída de la natalidad y los saldos vegetativos negativos. La economía de este valle se basaba en la ganadería, pero actualmente domina el sector servicios y el trabajo en las industrias de la zona. La Estación de Esquí de Alto Campoo y el nacimiento del Ebro, en Fontibre, se han convertido en dos focos muy importantes de turismo.

Rico patrimonio natural ligado a la montaña, destacan la Sierra de Híjar, divisoria entre las cuencas del Ebro y el Duero, y la Sierra del Cordel, que marca el límite meridional del Parque Natural del Saja-Besaya. El Alto Híjar y sus arroyos, completan uno de los entornos naturales más valiosos de toda la cordillera Cantábrica. Además de un patrimonio religioso y civil singular, también destaca por el arqueológico con manifestaciones como el conjunto megalítico de «Los Lagos», los menhires de Sejos (en terreno de la Mancomunidad Campoo-Cabuérniga), el crómlech del monte Corona, y de época romana, las huellas del ramal de Calzada que atravesaba el valle por el Collado de Somahoz.

Molledo

Siendo uno de los términos municipales que conformó el antiguo valle de Iguña, sus 71 km² cuentan con alguno de los más significativos elementos de arquitectura civil y religiosa de la comarca del Besaya, como por ejemplo el castillo de Cobejo y la iglesia románica de San Primitivo y San Facundo (siglo XII), en Silió.

Según el Padrón Municipal del año 2021 su población alcanzaría los 1494 habitantes, distribuidos en siete núcleos: Helguera, Molledo, San Martín de Quevedo, Santa Cruz, Santa Olalla, Silió y Cobejo. Este ayuntamiento tiene además un enclave entre Bárcena de Pie de Concha y Pesquera, donde se encuentra la pequeña aldea de Mediaconcha, por donde discurre parte del trazado de la Calzada Romana.

Como ocurre con otros municipios que le rodean –como Bárcena de Pie de Concha y San Miguel de Aguayo, por el sur; Arenas de Iguña, en la parte norte; y Luena (ya en los Valles Pasiegos), en su límite este–, su actividad económica ha estado basada tradicionalmente en las prácticas agrarias y ganaderas, y en la actualidad depende en gran medida del trabajo en empresas del municipio o de otros términos próximos, como Torrelavega, Reinosa y Los Corrales de Buelna, aunque también dispone de un buen número de pequeños negocios.

Una rica variedad de tradiciones populares, unidas a su patrimonio artístico, constituyen un atractivo muy interesante para la dinamización del turismo en el municipio, que vio nacer al eminente ingeniero y matemático de finales del siglo XIX Leonardo Torres Quevedo (1852). Vinculada a la cultura popular y desde el punto de vista festivo, destaca la celebración de "La Vijanera", una atávica mascarada de tintes carnavalescos que, aunque era común a todo el valle de Iguña, hoy en día se mantiene únicamente en este término. Se trata del primer carnaval del año y uno de los más antiguos de Europa (Fiesta de Interés Turístico Nacional).

Por último, hay que destacar que en Silió se conserva otro festejo de marcado carácter cántabro como es el izado "La Maya", con una altura que llega a superar los 30 metros.

Pesquera

Únicamente con 82 habitantes y 8,9 km² de extensión, Pesquera es uno de los municipios más pequeños de Cantabria en cuanto a su tamaño (sólo Potes, El Astillero, Colindres, Argoños y Reinosa tienen una superficie menor) y en cuanto a su población (únicamente Tresviso tiene menos habitantes, con 59 según el Padrón municipal a 1 de enero de 2021). Está situado en la comarca de Campoo, a 62 km de Santander y 12 de Reinosa. Después de sufrir una importante regresión hasta reducirla en una cuarta parte desde comienzos de siglo XX, su población se reparte entre su capital, que da nombre al término, y el barrio de Ventorrillo, a orillas de la carretera N-611, que une Santander con Palencia, atravesando el municipio de norte a sur. Por último hay que destacar que desde hace años, el que fuera el tercer núcleo de Pesquera, Somaconcha, está en la actualidad completamente deshabitado.

Precisamente de Somaconcha parte el tramo mejor conservado en el trazado de la calzada romana de *Pisoraca-Portus Blendium*, lo que evidencia la importancia del municipio como lugar de tránsito histórico, pues paralelo a ella discurrió también en el siglo XVIII el Camino Real de Reinosa. Esta vía antigua de comunicación con la Meseta llegaba hasta Bárcena de Pie de Concha, dejando a su paso la aldea de Mediaconcha (Molledo). La espectacularidad del ámbito paisajístico en el que se enclava Pesquera viene determinada por una localización encajada, donde destaca especialmente el tramo de las Hoces de Bárcena (espectacular garganta excavada por el Besaya), aunque también desde la collada de Somaconcha o ascendiendo por la carretera de San Miguel de Aguayo.

Su población ha estado ocupada tradicionalmente en el sector ganadero y la agricultura, los cuales aún en nuestros días siguen teniendo un peso socioeconómico importante en el municipio. Sin embargo, también es habitual que los vecinos y vecinas de Pesquera estén ocupados en empresas cercanas y también en actividades relacionadas con el sector servicios.

La riqueza de su patrimonio artístico –en el que destaca la iglesia románica de San Miguel y el rollo instalado en la plaza del Ayuntamiento– y su belleza natural hacen que el turismo comience a ganar peso en el municipio. En este sentido, uno de sus atractivos estivales es la Feria Internacional del Queso Artesano, la más destacada de Cantabria, que, desde 1995 y coincidiendo con las fiestas de San Roque, congrega a numerosos artesanos de éste y otros productos típicos, constituyendo una de las señas de identidad de Pesquera en la actualidad.

Reinosa

En el sur de Cantabria, la ciudad de Reinosa (851 msnm) da nombre al término que la comprende y del que es único núcleo poblacional. Es el municipio más pequeño de la región y uno de los más pequeños de España con sólamente 4,12 km². Aunque esto no le ha impedido convertirse en la cabecera de la comarca campurriana y en el núcleo industrial de referencia.

A 75 kms. de distancia de Santander, su localización es muy singular, ya que su territorio se encuentra rodeado totalmente por el de Campoo de Enmedio. Además en su territorio confluyen los ríos Ebro, Híjar e Izarilla. Su cercanía de la meseta castellana y su óptima localización como tránsito de salida hacia el ámbito costero explican su relevancia comercial a lo largo de los últimos siglos, sobre todo a raíz de la construcción del Camino Real en el siglo XVIII. Con la apertura de este trazado, la actividad comercial sufrió un impulsó positivo definitivo y con ello se consiguió el asentamiento de las primeras fábricas en el territorio.

Reinosa asume el papel de capital de Campoo por su estratégica situación en el centro de la comarca de lo que fuera la Merindad de Campoo y hoy partido judicial de Reinosa. Aquí se concentran los principales equipamientos y servicios administrativos, comerciales, hosteleros, turísticos, culturales y deportivos de la comarca. La época de máximo esplendor se vivió a partir de la implantación de los primeros complejos fabriles. Ese desarrollo económico de la villa desencadenó también un importante crecimiento poblacional y urbanístico. La industria ha sido tradicionalmente la actividad más importante de Reinosa, especialmente la siderurgia y la industria alimentaria. Sin embargo, la recesión industrial, el desempleo y el malestar social llegan a su punto culminante en 1987, cuando los recortes de personal provocan una crisis económica que se traduce en un aumento del desempleo y un descenso de la población (8.810 habitantes en el año 2021) y de los servicios que todavía hoy perdura.

La iglesia barroca de San Sebastián sobresale entre su patrimonio arquitectónico religioso, mientras que en el civil destacan casonas de sillería, varios edificios públicos (Ayuntamiento, Teatro Principal...) y sus típicas galerías acristaladas. Las fachadas del edificio de "La Casona" y el templo parroquial de San Sebastián son Bienes de Interés Cultural, dentro de la categoría de monumento. Por otro lado, la zona neoclásica del cementerio de Reinosa es Bien Inventariado.

Las Rozas de Valdearroyo

Los poco más de doscientos cincuenta habitantes que habitan Las Rozas de Valdearroyo se distribuyen entre las ocho entidades locales (La Aguilera, Arroyo -la capital-, Bimón, Bustasur, Las Rozas, Llano, Renedo y Villanueva) que ocupan una superficie de 57,4 km² en la comarca de Campoo, justo en el límite con la provincia de Burgos. Dista 84 kilómetros de Santander y tiene una altitud de 844 msnm. El término municipal, limita al norte con Campoo de Yuso, al oeste con Campoo de Enmedio y Valdeprado del Río, y al sur y este con Burgos. Perteneciente a la antigua Hermandad de Yuso, las primeras referencias documentales aparecen en la iglesia románica de Bustasur, en la que existe una inscripción fechada en 1112.

Casi un tercio de la superficie total municipal se encuentra anegada por las aguas del pantano del Ebro, una infraestructura que alteró profundamente su patrimonio natural y que provocó la desaparición de la totalidad de las llanuras dedicadas a labores agrarias.

El embalse del Ebro, uno de los mayores de España, es quién determina todo el paisaje natural municipal. Declarado Refugio Nacional de Aves Acuáticas por su riqueza ornitológica a través del Decreto 30/1987, de 8 de mayo. Además la zona del embalse cuenta con otras dos figuras de protección europeas de la Red Natura 2000: Zona de Especial Conservación (ZEC Río y Embalse del Ebro) y Zona de Especial Protección de Aves (ZEPA Embalse del Ebro).

El sector terciario es hoy el principal del municipio, especialmente el relacionado con el turismo rural, la hostelería y los deportes de aventura. Actualmente el Embalse del Ebro, antaño gran perjuicio para el municipio, se ha convertido en uno de los mejores atractivos del municipio. Sus paisajes, la observación de numerosa fauna y los deportes acuáticos atraen a muchos visitantes, especialmente en verano.

Iglesias como las de San Julián de Bustasur (s.XII), la Inmaculada Concepción (s.XIII) de Arroyo o la surgente torre de la iglesia de San Roque que emerge tras ser anegada bajo aguas del embalse, en Villanueva son ejemplos singulares de su patrimonio arquitectónico románico popular. Además, el pasado industrial y minero de Las Rozas se evidencia hoy en día a través de restos como los de La Ferrería de La Pendía, en Bustasur, o el trazado del ferrocarril hullero de la Robla, mítico tren minero que trasladaba el carbón desde las cuencas mineras de León y Palencia hasta la poderosa industria siderúrgica de Vizcaya.

San Miguel de Aguayo

Formado por tres pequeños núcleos de población: Santa María, Santa Olalla y San Miguel de Aguayo, la capital y con un total de tan sólo 148 habitantes según el Padrón municipal del año 2021, el municipio tiene una altitud media alta (en torno a 900 msnm) y dista 69 kilómetros de la capital cántabra. Con una extensión de 36 km², el municipio limita con Molledo y Bárcena de Pie de Concha al norte, Campoo de Yuso al sur, con Luena al este y con Pesquera y Santiurde de Reinosa al oeste.

Un territorio cuya litología está dominada por areniscas y afloramientos calcáreos con elevaciones como la cumbre de Mediajo Frío (1.328 m) o el pico Jano (1.288 m), a cuyo pie se sitúa el embalse de Alsa-Torina, destinado a la explotación hidroeléctrica. Éste forma un tándem junto al más pequeño del Mediajo, situado en la llanada tras el pico Jano y constituyendo una de las notas más características del paisaje aguayés.

A nivel patrimonial, el municipio cuenta con algunas joyas arquitectónicas del siglo XVI, como las iglesias parroquiales de San Miguel de Aguayo y Santa María de Aguayo, y la torre de los Gómez Bárcena.

Aunque los montes del municipio se vieron muy diezmados a los largo de los siglos a causa de la fabricación de carbón vegetal, aún es posible encontrarse con importantes manchas boscosas de haya por las vertientes de los arroyos y barranqueras que descienden desde los picos Otero y Fuente del Moro o por la cara este de la sierra de Gañimones. También por las laderas de Alsa crece un importante pinar de repoblación bien integrado en el paisaje, aunque en la actualidad con evidentes síntomas de estar atacado por una plaga de hongos. Famosas son sus albarcas y aperos de labranza, gracias a la habilidad de sus habitantes en la artesanía de la madera. De ahí su especial importancia como garantes de la cultura popular.

Muchos de sus habitantes aún continúan en la actualidad dedicándose sobre todo a las labores agropecuarias en las que predomina el sector ganadero de cabaña vacuna de orientación láctea.

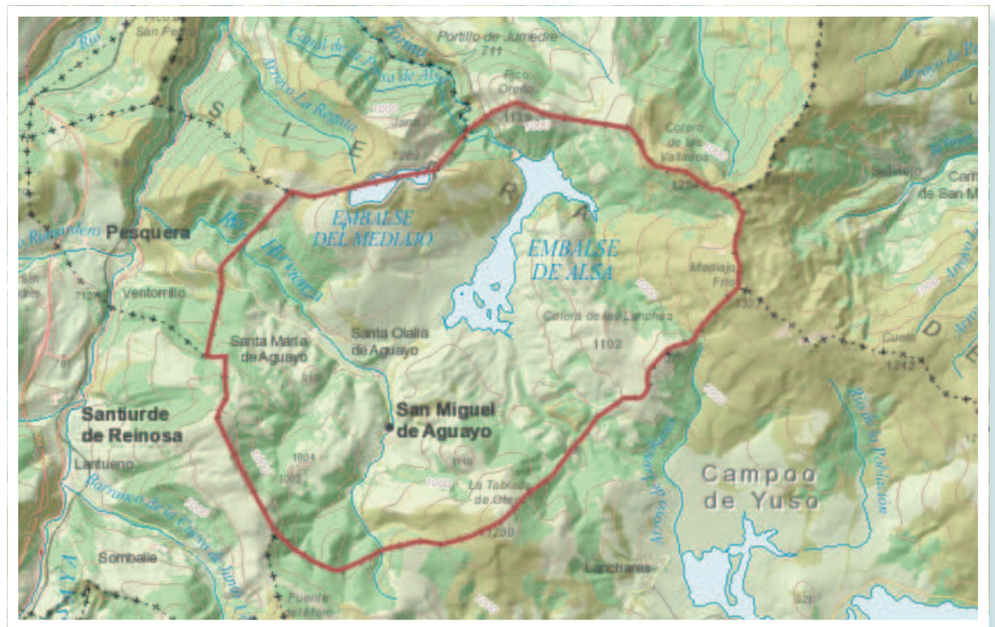

Santiurde de Reinosa

Fronterizo con Bárcena de Pie de Concha, al norte; la Hermandad de Campoo de Suso y Campoo de Enmedio, al oeste; Campoo de Yuso, al sur; y San Miguel de Aguayo y Pesquera, al este, se sitúa este pequeño municipio que se extiende por 31 km² de la zona septentrional de Campoo.

La amplia red hidrográfica que discurre por el territorio modela su relieve montañoso con las aguas jóvenes del Besaya y de multitud de arroyos que descienden veloces por barrancos profundos como el de Valleja Negra, Santiurde o la cabecera del arroyo Rumadero. Las principales alturas las encontramos en la divisoria con el Parque Natural Saja- Besaya y con los municipios de Campoo de Yuso y San Miguel de Aguayo destacando la Fuente del Moro (1.252 m), Gañimones (1.192 m) o la Coterona (1.185 m).

El cauce del río Besaya se abre paso por una serie de valles y desfiladeros y señala el trazado de una de las principales vías de comunicación entre la meseta castellana y la costa cantábrica. Las vías de comunicación se suceden aquí con la calzada romana que unía *Pisoraca* con el *Portus Blendium*, las vías medievales que aprovecharon el mismo trazado, el Camino Real o Camino de Reinosa del siglo XVIII cuya apertura creo unas expectativas que impulsaron la creación de una pujante ferrería que estuvo en funcionamiento hasta mediados del siglo XIX, la línea del ferrocarril construida en el siglo XIX, la carretera nacional 611 y finalmente la Autovía de la Meseta o A-67.

Los concejos de las entidades que en la actualidad integran el municipio de Santiurde de Reinosa lo hacían como parte de la Hermandad de Cinco Villas durante el Antiguo Régimen, una de las siete que, junto a la villa de Reinosa y Valderredible, configuraban la jurisdicción denominada como Corregimiento de Reinosa y Merindad de Campoo. En el 1833 estos territorios quedaron incorporados a la provincia de Santander, origen de la actual Cantabria. El término municipal actual está compuesto por los núcleos poblacionales de Lantueno, Santiurde de Reinosa, Somballe y Rioseco, que cuentan con tan sólo 244 habitantes.

Uno de sus tesoros arquitectónicos es la iglesia románica de San Andrés (s.XII) en Rioseco Sin olvidar otros testimonios patrimoniales interesantes como la iglesia de Santa Eulalia en Somballe y las viviendas particulares que reflejan la transición entre las casas castellanas y aquellas que pueden verse en los territorios inmediatos del ámbito montañés cantábrico.

Valdeolea

Los 83,7 km² por los que se extiende el municipio de Valdeolea lo hacen al sur de Hermandad de Campoo de Suso y Campoo de Enmedio. Por el oeste tiene a los municipios palentinos de Brañosera y Aguilar de Campoo como frontera, estando en el flanco contrario el cántabro de Valdeprado del Río. Es el único municipio por el que el río Duero recorre Cantabria; en concreto su afluente el río Camesa y numerosos tributarios que discurren entre colinas cubiertas de roble melojo, pueblos con casas de piedra e iglesias románicas. La gran mayoría de sus 922 habitantes viven en uno de sus 20 municipios. En su capital, Mataporquera. Importante nudo ferroviario en el que coinciden las líneas de Renfe y FEVE.

Un sinfín restos arqueológicos evidencian la importancia del territorio como lugar de paso y asentamiento de grupos humanos. Con el paso del tiempo y el asentamiento de su población se crearon los catorce concejos de la Hermandad de Valdeolea, una de las siete que, durante el Antiguo Régimen, constituían la jurisdicción del Corregimiento de Reinosa y Merindad de Campoo. En nuestros días sus 922 habitantes se distribuyen en 20 los núcleos de población.

La situación de frontera entre la Meseta y La Marina conforma una singular identidad biogeográfica de marcado carácter transitorio que favorece la existencia de una notable biodiversidad. A su vez, esta localización ha determinado las formas de vida y las tradiciones del valle, reflejadas en sus pueblos, sus gentes y su excelente patrimonio histórico-artístico.

Entre su patrimonio arqueológico y artístico cuentan con los restos de un templo cristiano y una necrópolis de la época de la Repoblación medieval, levantados sobre las ruinas de una antigua villa romana en Camesa-Rebolledo, sobre el cual se especula pudiera ser Octaviolca; la torre de San Martín de Hoyos y el Torrejón de Las Henestrosas, testimonios de la presencia de los señores feudales; y, por último, se conserva un interesante conjunto de pinturas murales con una clara relación con el estilo hispanoflamenco realizadas a finales del Gótico, hacia 1485, y localizadas en las iglesias de Santa Eulalia (u Olalla) de La Loma, Santa María de Las Henestrosas y San Juan Bautista de Mata de Hoz.

Son muchas las huellas de arte románico que lo incluyen en el País del Románico, así como de megalitismo, con numerosos menhires que jalonan buena parte del territorio.

Valdeprado del Río

En el corazón de la comarca campurriana. Flanqueados al oeste por el municipio palentino de Aguilar de Campoo, y el burgalés Alfoz de Santa Gadea, por el este; al sur limita con Valderredible y al norte con Las Rozas de Valdearroyo y Campoo de Enmedio, se extienden los 89,3 km² del municipio de Valdeprado del Río, que limita finalmente al este con Valdeolea.

El municipio está atravesado de norte a sur por el río Ebro, y de este a oeste por uno de sus afluentes, el río Polla. Unos cauces que cruzan una gran estructura anticlinal en la que sitúan extensas zonas de calizas y dolomías jurásicas con fósiles belemnites.

Valdeprado del Río es el resultado de la suma de los cuatro concejos de la antigua Hermandad de Valdeprado (Hormiguera, Reocín de los Molinos, Sotillo-San Vitores y Valdeprado) y los tres de la de Los Carabeos (Los Carabeos, Los Riconchos y Arcera-Aroco), ambas de la merindad de Campoo.

Valles altos y relativamente marginados de las principales rutas de comunicación, debieron ser repoblados en la Alta Edad Media, como el resto de la comarca. La población se agruparía alrededor de pequeñas iglesias y sufriría los intentos señorializadores generales propios de la Baja Edad Media. Se constata que las gentes de Valdeprado eran solariegos en el siglo XIV, mientras que los vecinos de Los Carabeos conservaban su condición de hombres de behetría, eso sí, vinculados a linajes locales. Las dos Hermandades constituidas en el siglo XV permitieron a aquellos concejos participar en la resolución de los problemas comunes a través de la Hermandad Mayor de Campoo. Esta zona fue incorporada a la llamada provincia de Santander en 1822, junto al resto del partido judicial de Reinosa. En 1835, cada una de sus dos hermandades instituyó uno independiente. Finalmente, en 1868, se unieron en uno sólo. Siempre ha estado en el partido de Reinosa. Desde 1873 la sede consistorial se encuentra en Arroyal de Los Carabeos, uno de los 16 núcleos de población en los que habitan 316 personas.

Patrimonialmente, al igual que en la mayoría de municipios campurrianos, aquí también se encuentra una buena muestra de arte románico en edificios no siempre completos. Posee un excelente abanico de arquitectura religiosa, que incluye el emblemático santuario de Montesclaros. También son de reseñar las ermitas románicas de Aldea de Ebro, pueblo declarado Conjunto Histórico, y las iglesias dedicadas a Santa María situadas en Barruelo y Valdeprado del Río.

Valderredible

El municipio más meridional y con una mayor superficie (303'7 km²) de toda Cantabria es también uno de los más extensos de toda España. Situando su frontera al oeste en Valdeprado del Río, al este con la provincia de Burgos y al sur Palencia, quedando cerrado su territorio por el páramo de La Lora, una alta llanura sobre caliza. En este entorno privilegiado la biodiversidad tiene enclaves singulares por su riqueza como el Monte Hijedo, uno de los bosques caducifolios más importantes de Cantabria.

El río Ebro atraviesa durante 30 kilómetros Valderredible, desde que entra con fuerza por Bárcena de Ebro y se ensancha formando meandros en el curso medio, hasta que lo abandona en las proximidades de Villaescusa de Ebro encajándose en las Hoces del Ebro.

Sus 961 habitantes se reparten en 52 núcleos. Sin alcanzar la veintena de habitantes la mayoría de ellos. Su capital –Polientes– es el más habitado, con 206 habitantes y dista 110 km de Santander. Ha sufrido un enorme y rápido descenso demográfico, sobre todo a partir de los años cincuenta, perdiendo en el siglo XX y hasta la actualidad casi el 87% de sus efectivos.

El sector que más población ocupa actualmente es el de los servicios. La mayoría de sus establecimientos se localizan en Polientes. Aunque todavía vigentes, con el descenso de población activa en actividades agrícolas, tanto en el municipio como toda la comarca se decantan cada vez más por otras oportunidades. El turismo es una nueva y poderosa fuente de ingresos municipal. Entre sus atractivos sobresale su rico patrimonio etnográfico e histórico.

Sus vestigios arqueológicos constatan que desde tiempos primitivos hubo asentamientos humanos en el municipio. En las afueras de Ruanales se manifiestan una serie de grabados y pinturas esquemáticas ocupando el abrigo del Cubular. Además concentra prácticamente todas las ermitas rupestres de cronología altomedieval (siglos IX y X) vinculadas a las comunidades cristianas de la época de Repoblación. Destacan las de Santa María de Valverde y Arroyuelos. El estilo románico es el predominante en la mayoría de las iglesias existentes, destacando la colegiata de San Martín de Elines (siglo XII), una de las más monumentales de Cantabria. En cuanto al patrimonio civil conserva dos interesantes testimonios de arquitectura defensiva medieval: la Torre de Ruerrero y la Torre de Cadalso.

II - Análisis socioeconómico por municipios

La principal característica socioeconómica que presenta el territorio en el cual se desarrollará el *Programa Viernes* es la pérdida de población continuada desde la primera mitad del siglo XX y el envejecimiento progresivo de sus habitantes.

Si se analizan las estadísticas demográficas a nivel general de los dieciséis municipios objeto de estudio, los datos son demoledores. De este modo se puede comenzar comprobando como municipios como Valderredible, Valdeprado del Río o Las Rozas de Valdearroyo han tenido pérdidas de más del 87% de su población entre 1900 y 2021.

Municipio	Nº de habitantes		
	2021	1900	Variación
Anievas	266	661	-59,76
Arenas de Iguña	1.703	2.414	-29,45
Bárcena de Pie de Concha	671	1.091	-38,50
Campoo de Enmedio	3.692	2.695	36,99
Campoo de Yuso	680	1.701	-60,02
Cieza	548	1.002	-45,31
Hermandad de Campoo de Suso	1.604	3.729	-56,99
Molledo	1.494	2.692	-44,50
Pesquera	82	358	-77,09
Reinosa	8.810	2.979	195,74
Las Rozas de Valdearroyo	257	2.059	-87,52
San Miguel de Aguayo	148	446	-66,82
Santiurde de Reinosa	244	1.083	-77,47
Valdeolea	922	2.335	-60,51
Valdeprado del Río	316	2.631	-87,99
Valderredible	961	7.442	-87,09

Series de población. Censo de Población y Viviendas 2001. Instituto Nacional de Estadística (INE)

En estos tres municipios las tasas de despoblación han sido extremas, pero no han sido menores en municipios como Pesquera o Santiurde de Reinosa, a continuación pasarán a desglosarse los distintos detalles que han provocado esta situación demográfica. Analizando distintas variables como pueden ser tasas de envejecimiento altas, bajos índices de natalidad, flujos migratorios, etc. que dan como resultado una población masculinizada, envejecida y con una densidad de población muy baja por regla general.

Pero estas generalidades esconden muchos detalles singulares en cada uno de los municipios. Vinculados en su mayoría con un desarrollo económico en los últimos siglos que ha sido común en alguno de ellos, pero que nada tiene que ver con otros.

La ocupación de valles productivos para la actividad agroganadera, el éxodo rural, la crisis industrial o la terciarización de la población activa son algunas de las etapas más reseñables en los municipios de Campoo Los Valles; pero muchos más son los factores que alteran la vida de sus habitantes a lo largo de la historia, destacando entre los más recientes la construcción de numerosas vías de comunicación que ponían en contacto la Meseta con el puerto de Santander (desde el Camino Real a la Autovía de la Meseta, pasando por las distintas líneas del ferrocarril), el asentamiento de grandes complejos industriales o la construcción del Embalse del Ebro por poner algunos ejemplos.

Por todo ello, a partir de aquí se comienzan a desgranar los detalles sociales, vinculados a la evolución y situación actual demográfica de cada uno de los dieciséis municipios; así como su desarrollo económico a lo largo de la historia y la situación actual de su población activa.

Uno por uno pasan por tanto a detallarse dichos aspectos en cada uno de los dieciséis municipios de Campoo Los Valles en los que se desarrolla el *Programa Viernes*:

Anievas

Anievas es el corazón de Cantabria oficialmente porque el Instituto Geográfico Nacional ha certificado que el centro geográfico de la comunidad está en ese valle, cerca del pueblo de Calga hacia la frontera con Arenas de Iguña.

La principal característica de la evolución demográfica de este municipio en las últimas décadas ha sido su carácter regresivo. Algo que va a ser la tónica en la gran mayoría de municipios en los que se desarrolla el *Programa Viernes*.

Anievas tiene 4 entidades locales, siendo Cotillo la que siempre tenía un mayor número de habitantes desde hace décadas. Las otras tres entidades que lo componen son Barriopalacio, Villasuso y Calga. Ordenados estos tres por su peso demográfico. La capital municipal –Cotillo– es el núcleo que reúne mayor número de vecinos y vecinas censados con 85 individuos. Seguido muy de cerca por Barriopalacio con 83. Villasuso se quedaría en un nivel intermedio con 67 habitantes. Y ya muy lejos, Calga con únicamente 32.

La regresión demográfica por núcleos ha sido continuada y si se atiende por ejemplo a las dos últimas décadas, se puede comprobar cómo han perdido volumen de población los cuatro núcleos de manera proporcional al número de habitantes que tenían. Es decir; desde el padrón municipal del año 2000 la población de Cotillo, Barriopalacio, Villasuso y Calga se reduce en 43, 32, 29 y 11 habitantes respectivamente en 2021.

Durante décadas, sobre todo a partir de mediados de siglo XX la caída ha sido progresiva, pero sí que se puede observar también que Anievas como el medio rural en general, no ha sido ajeno a las consecuencias sociales que la pandemia de la COVID-19 ha tenido sobre el territorio, siendo el retorno o la nueva llegada de habitantes a los pueblos un hecho común en muchos municipios cántabros desde 2020.

Evolución de la población total en Anievas por décadas (1900-2021)												
1900	1910	1920	1930	1940	1950	1960	1970	1981	1991	2001	2011	2021
661	722	705	622	716	663	634	603	499	407	378	351	266

Fuente: Series de población. Censo de Población y Viviendas 2001. Instituto Nacional de Estadística (INE)

De ahí que a pesar de ver como la población se ha reducido dos tercios en poco más de un siglo (705 habitantes en 1920, por los 266 del último Padrón municipal a 1 de enero de 2021) también se puede comprobar como entre 2019 y 2020 se pasó de 267 a 274 habitantes respectivamente. Algo que lógicamente tiene que ver con ese retorno a lo rural que fue común en tiempos de pandemia.

Pero exceptuando este episodio que frena un poco la caída demográfica, ésta fue continuada en las últimas décadas. Para ello, bien vale consultar los datos del Censo municipal y comprobar como en 1842 el número de hogares en Anievas era de 174 y su población de derecho 886 habitantes; mientras que en el último Censo de Población y Viviendas 2011éstos ya eran 120 y 351 respectivamente.

Una tendencia que parece continuará si vemos lo envejecida que está la población de Anievas, con una tasa de envejecimiento en 2021 del 34,21% y unos porcentajes por sexos que se han ido igualando en los últimos años (35% en mujeres y 33,56% en hombres); aunque mostrando un perfil demográfico más envejecido que la media de la Comunidad Autónoma (22,59%).

Pirámide de población en Anievas (2021)

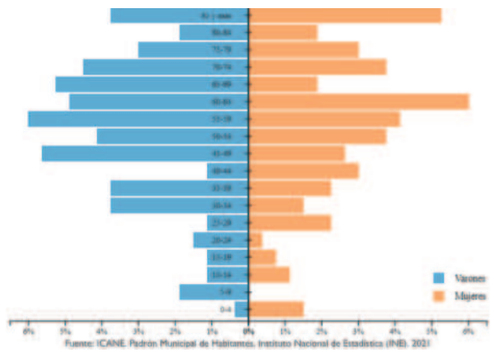

Fuente: ICANE. Padrón Municipal de Habitantes. Instituto Nacional de Estadística (INE). 2021

Algo que se ve refrendado también por la bajísima tasa de juventud que presenta el municipio, siempre situada entre el 5 y el 7% en los últimos años. En concreto ese porcentaje de población menor de los 15 años es del 6,02% en 2021, con más de un punto y medio porcentual de varones sobre las mujeres. Pero se sitúa casi en la mitad de lo que sería la media autonómica (12,69%).

Tasa de juventud en Anievas

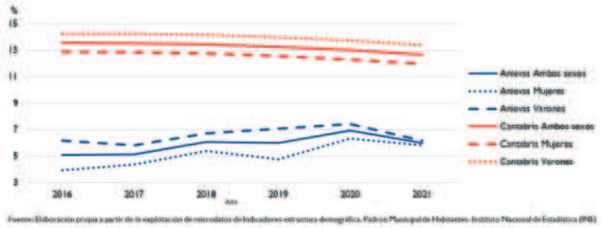

Fuente: Elaboración propia a partir de la explotación de microdatos de Indicadores estructura demográfica. Padrón Municipal de Habitantes. Instituto Nacional de Estadística (INE)

Estos índices, tanto el de la tasa de envejecimiento como el de la tasa de juventud, son dos datos esclarecedores que demuestran el envejecimiento de la población de Anievas.

Además, la fuerte caída de la natalidad, que hace que la tasa de mortandad se sitúe por encima del número de alumbramientos, así como los saldos migratorios negativos han sido las claves que han desencadenado también este descenso continuado de habitantes. La media de edad de los habitantes de Anievas es de 54,78 años, 1,75 años más que hace un lustro que era de 53,03 años.

Un dato que refrenda todo lo anteriormente citado es el índice de recambio de la población en edad activa de Anievas. Es decir, la capacidad de su población para sustituir los habitantes que se van jubilando. En el caso de Anievas, la relación entre la población entre 60 y 64 años y la población entre 15 y 19 años en 2021 fue del 500% y la media de Cantabria se situó en el 142,43%.

Evolución del índice de recambio en Anievas (2015-2021)

Año	Anievas			Cantabria		
	Ambos sexos	Mujeres	Varones	Ambos sexos	Mujeres	Varones
2015	484,62	680	362,5	115,01	147,62	84,22
2016	666,67	1.700	371,43	117,87	150,69	86,76
2017	577,78	1.600	285,71	120,15	153,53	88,51
2018	454,55	800	257,14	123,17	157,27	90,84
2019	454,55	966,67	262,5	128,52	163,6	95,24
2020	472,73	560	400	135,19	171,86	100,45
2021	500	675	383,33	142,43	180,67	106,19

Fuente: Padrón Municipal de Habitantes. Instituto Nacional de Estadística (INE)

Por último, si hablamos de la ocupación precisamente de los habitantes de Anievas, ésta presenta en la actualidad un notable equilibrio económico entre los sectores primario, al que pertenece el 23,5% de la población, el secundario, con un 37,4%, y el terciario (39,1%). Además, su tasa de paro se sitúa unos puntos por encima de la media de Cantabria.

Demandantes de empleo por sector de actividad en Anievas

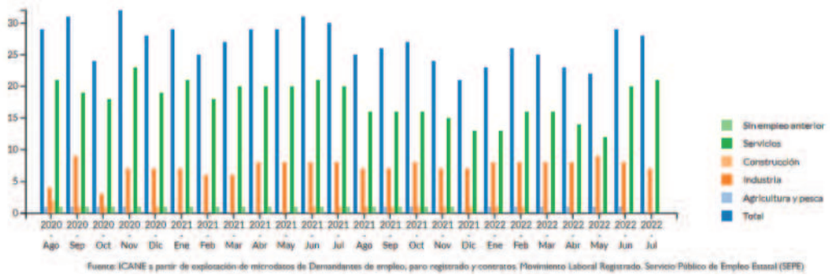

Fuente: ICANE a partir de explotación de microdatos de Demandantes de empleo, paro registrado y contratos. Movimiento Laboral Registrado. Servicio Público de Empleo Estatal (SEPE)

Hay que tener en cuenta que la explotación ganadera y el cultivo del campo han sido a lo largo de su historia la principal fuente de ingresos; sin embargo, hoy en día es más frecuente la actividad mixta, esto es, que se alterne con el trabajo en empresas de municipios cercanos.

Un municipio en el que las vacas tudancas, las yeguas y los rebaños de ovejas y cabras, constituían el sustento de sus habitantes. Gracias a las maderas autóctonas de la zona, como el salce, el abedul, etc. existió una importante industria artesana de la madera que hoy ha desaparecido por completo.

Ésa es la realidad de un municipio en el que en otros tiempos abundaron los hórreos y en que se mantienen viejas tradiciones, entre las que destacan sus piteros y tamborileros, consumados maestros de este arte.

Si se analizan los datos de afiliados a último día de trimestre en alta laboral por sector de actividad y municipio de localización del establecimiento o de residencia del afiliado a partir de explotación de microdatos de afiliación a la Seguridad Social, puede comprobar como en el año 2021 existen 97 afiliados que residen en el municipio de Anievas, y pueden trabajar en establecimientos de Anievas o de cualquier otro municipio; mientras que sólo cinco años antes, en 2016 esa cifra de 85 afiliados. Un incremento significativo.

Sin embargo, si se analizan los afiliados a último día de trimestre en alta laboral por sector de actividad y municipio de localización del establecimiento, puede comprobarse como en 2021 existen 36 afiliados a la Seguridad Social que trabajan en establecimientos ubicados en Anievas y que pueden residir en Anievas o en otro municipio. La cifra de 2016 era de 39 afiliados.

Es decir, la lectura es clara en cuanto a los afiliados: cada vez están trabajando más fuera del municipio – generalmente en municipios cercanos –, aunque cada vez hay más personas afiliadas, posiblemente muchas vinculadas a los cambios de sector en los que cobra especial importancia la pérdida de activos en el agroganadero.

Por último, según los datos publicados por el SEPE en 2021 el número total de parados es de 16, 8 hombres y 8 mujeres. De los cuales, 11 son personas mayores de 44 años, el grupo de edad más afectado por el paro.

Por sectores vemos que en los servicios es donde mayor número de personas en paro existe en el municipio con 14 personas en esta situación laboral.

Arenas de Iguña

Este municipio es la cabecera del Valle de Iguña y como tal, su importancia socioeconómica ha sido notable a nivel comarcal, pero también su evolución y situación actual sirve como termómetro para comprobar la situación general de todo el valle.

Su situación en el corredor que une la salida al Cantábrico por Santander con Palencia y Valladolid, y debido al acondicionamiento de los accesos a la Meseta a través de la los puertos de las Hoces de Bárcena y Pozazal, hicieron experimentar un apreciable desarrollo económico. Algo que ha cambiado en las últimas décadas.

En el pasado, el valle de Iguña estuvo compuesto por los Ayuntamientos de Bárcena, Molledo, Arenas de Iguña y Riovaldiguña. Pero desde el Censo de 1873, este último Ayuntamiento se agrega al de Arenas de Iguña y su población crece hasta los 2375 habitantes.

Antes de esta unión los Censos de 1857 y 1867 registraron una población de 1298 y 1803 habitantes respectivamente para este municipio. Cien vecinos y vecinas más de los que tiene en el año 2021.

El municipio está compuesto en la actualidad por doce pueblos, siendo la capital el núcleo más poblado y Santa Águeda el que menos.

Población de Arenas de Iguña (2000 - 2021)				
Entidad Singular	1 de enero de 2000	1 de enero de 2021		
	Total	Población total	Hombres	Mujeres
Arenas de Iguña	630	605	285	320
Bostronizo	161	112	52	60
Cohiño	73	66	33	33
Las Fraguas	176	130	66	64
Los Llares	52	43	22	21
Palacio	44	35	19	16
Pedredo	243	170	88	82
San Cristóbal	180	151	77	74
San Juan de Raicedo	162	129	74	55
San Vicente de León	69	44	25	19
Santa Águeda	7	4	2	2
La Serna	244	214	115	99

Fuente: Elaboración propia a partir de los datos del Padrón Municipal de Habitantes. Instituto Nacional de Estadística (INE).

Progresivamente todos sus núcleos han ido perdiendo población año tras año desde mediados del siglo XX. Hasta mediados del pasado siglo, la población de Arenas de Iguña tiene incrementos demográficos continuados debido principalmente al impacto positivo que tuvo la creación en el año1916 de una pequeña fábrica de lácteos por parte de Ramón Morais Vilariño. Localizada en el pueblo de La Serna y en la actualidad perteneciente al Grupo Andros, se trata de una de las empresas agroalimentarias más veteranas de Cantabria y que mayor repercusión socioeconómica ha tenido en toda la comarca.

Evolución de la población censal en Arenas de Iguña (1900-2021)													
Año	1900	1910	1920	1930	1940	1950	1960	1970	1981	1991	2001	2011	2021
Población	2.414	2.499	2.225	2.607	2.729	2.812	3.041	2.763	2.599	2.282	1.961	1.796	1.703

Fuente: Series de población. Censo de Población y Viviendas. Instituto Nacional de Estadística (INE)

La evolución demográfica nos muestra una reducción de en torno al 50% entre los dos años con los que se inicia y se terminan los datos de la serie. De 2414 habitantes en 1900 se pasan a 1703 en 2021. Pero cómo puede observarse, la tendencia ha sido ascendente y descendentemente progresiva a lo largo de este periodo.

El siglo XX comenzó con el número de habitantes muy estabilizado y un incremento considerable desde la puesta en marcha de la fábrica de lácteos que supuso que además de los habitantes que ya vivían en el municipio y pasaban a trabajar en ella, mucha mano de obra paso a empadronarse y vivir en Arenas de Iguña.

El periodo de bonanza y con ello el aumento de población fue progresivo hasta 1960, cuando se alcanza el máximo de población en el municipio con 3.041 habitantes.

Hay que tener en cuenta que además en la fábrica de lácteos la población había pasado en esta primera mitad de siglo de pasar de trabajar en el campo a reconvertirse como trabajadores industriales en toda la comarca del Besaya. La comarca industrial por excelencia en este siglo XX con polos de atracción empresarial muy potentes en la cornisa cantábrica como pudieron ser Torrelavega, Los Corrales y San Felices de Buelna e incluso ya en la comarca campurriana, Reinosa.

Pero la crisis industrial que golpeo a todos estos núcleos a partir de los años 70 hace que mucha población emigre en busca de oportunidades laborales fuera del valle e incluso a Comunidades Autónomas vecinas.

Este hecho junto con el progresivo envejecimiento de la población hace que Arenas de Iguña pierda población y se sitúe en torno a los 1.700 habitantes en 2021.

Con una tasa de juventud del 9,51% (10,30% en las mujeres y 8,74% en los varones) y una tasa de envejecimiento estancada en los últimos años en torno 28-29% (31,60% en las mujeres y 26,34% en los varones) el índice de recambio se dispara hasta los 245,05%, situándose la media de Cantabria para ese 2021 en 142,43%.

Algo que corrobora en las últimas décadas esta caída y envejecimiento de la población es comprobar cómo el saldo vegetativo de Arenas de Iguña en estos años es continuamente negativo. Teniendo año tras año un mayor número de defunciones registradas que nacimientos.

Crecimiento natural de la población en Arenas de Iguña (2008-2018)

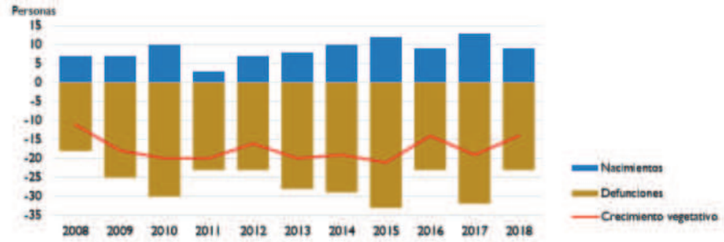

Fuente: Elaboración propia a partir de datos del Movimiento Natural de Población (MNP). Instituto Nacional de Estadística (INE)

Por último y aunque no se trata de la representación gráfica más extrema en cuanto a los datos municipales que se tienen para el ámbito de actuación de este *Programa Viernes*, también es importante señalar como su pirámide de población también muestra claramente una tendencia hacia el envejecimiento de la población, con un índice de recambio que se situaría en más de 100 puntos por encima de la media del registrado para ambos sexos en Cantabria. En concreto un 245,05% para 2021 (276,67% en las mujeres y 207,84% en los hombres).

Es decir, relacionando en ese índice la población entre 60 y 64 años con la de entre 15 y 19 años, ya se puede ver cómo hay menos individuos que puedan sustituir a los que se van jubilando.

Una pirámide de población que muestra una población ligeramente masculinizada, pero donde la esperanza de vida femenina es claramente superior a la masculina como se puede comprobar a partir de los setenta años.
La edad media de las mujeres de Arenas de Iguña es de 51,3 años, mientras que la de los varones se queda en un 49,2. Siendo por lo tanto la edad media de su población de 50,3 años.

En cuanto a los grupos de edad, ya se ha hablado antes, pero hay que dejar claro que obviamente el grupo de edad más numeroso es el de población entre 16 y 64 años, que supone un 61,1%, por el 28,9% de 65 o más y el 9,9% de los menores de 16 años.

Pirámide de población en Arenas de Iguña (2021)

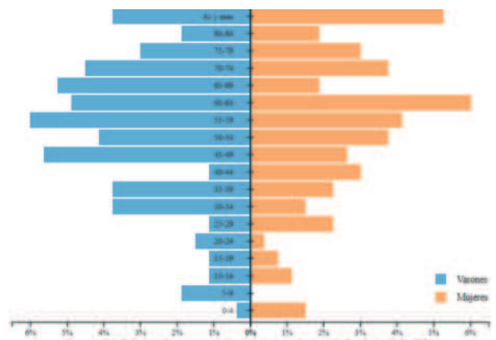

Fuente: ICANE. Padrón Municipal de Habitantes. Instituto Nacional de Estadística (INE). 2021

Por otro lado, aunque los datos en la actualidad no son halagueños y la realidad es regresiva, también hay que señalar que desde el curso 2015-2016 se han incrementado las matrículas en su CEIP Leonardo Torres Quevedo (localizado en La Serna de Iguña). Se han pasado de los 199 alumnos/-as en ese curso a los 228 del curso 2021-2022. Este incremento hay que ser realistas y no es nada vinculante para un posible resurgir demográfico del municipio, ya que al centro educativo acuden también escolares procedentes de municipios cercanos.

En Arenas de Iguña y los otros dos municipios del valle de Iguña, así como en Anievas, se ha producido en los últimos años una ralentización en la pérdida de efectivos gracias a la crisis de la COVID-19, ya que se han dado incluso alguna vuelta esporádica al pueblo de habitantes que se habían ido a núcleos industriales cercanos e incluso nuevos pobladores.

Pero la crisis de la pandemia, a pesar de que el valle de Iguña no es una zona potente de inmigración extranjera a nivel autonómico, también ha supuesto una paralización en la llegada de personas de otros continentes a vivir en estos territorios, siendo Arenas de Iguña y Molledo los principales núcleos que atraen población extranjera.

Población extranjera en el valle de Iguña y Anievas (2012-2021)

	2012	2013	2014	2015	2016	2017	2018	2019	2020	2021
Anievas	2	2	2	3	2	1	0	0	0	1
Arenas de Iguña	46	46	38	34	23	23	25	23	30	31
Bárcena de Pie de Concha	13	13	12	14	12	13	11	11	9	8
Molledo	63	63	50	37	44	48	41	36	33	34

Fuente: Padrón Municipal de Habitantes. Instituto Nacional de Estadística (INE).

La crisis industrial y el consiguiente éxodo rural ha sido un claro ejemplo de causa efecto en estos movimientos de población extranjera en el valle, con unas pérdidas de efectivos claros en sus dos municipios más poblados y que previamente atraían más población por motivos laborales: Arenas de Iguña y Molledo.

Económicamente, al estar situado en un punto de comunicaciones estratégico, Arenas de Iguña siempre ha resultado favorecida, especialmente con el Camino de las Harinas a finales del siglo XVIII. De este modo, en el valle se asentaron molinos y fábricas harineras de las que aún hoy quedan vestigios, y que en su día permitieron que la harina especializara la primera industrialización de Cantabria.

En el pasado se cultivaba trigo, maíz, alubias y había una buena ganadería, sobre todo de vacuno. A finales del siglo XIX se inició su decadencia y a partir de ahí muchas de las fábricas harineras aprovecharon su infraestructura y su situación estratégica para un nuevo ciclo de industrialización que nada tendría que ver con la molienda. Como ejemplo tenemos la fábrica de La Herrán, en Arenas de Iguña, que abrió sus puertas entorno al año 1829 y tras la Guerra Civil se convirtió en una fábrica de piensos.

Posteriormente, si como hemos señalado en el valle aún se ven los efectos de las sempiternas crisis industriales de los valles centrales de Cantabria, hay que decir también que la población de Arenas de Iguña se ha ido reconvirtiendo a medida que dichas crisis golpeaban a sus trabajadores y por ello ahora el sector terciario ya tiene gran peso en las economías de sus vecinos, ya que un 51,50% de éstos trabaja en el sector servicios según los datos del Movimiento Laboral Registrado en el Servicio Público de Empleo Estatal (SEPE).

Establecimientos comerciales de alimentación que van desde supermercados y tiendas estanco, a fruterías, carnicerías o panaderías, tiendas, kioscos, peluquerías, tiendas de muebles, dentistas, comerciales, etc. son los servicios que funcionan en la actualidad en Arenas de Iguña.

El otro gran porcentaje de población está ocupada en la industria. En concreto el 46,82% de los contratos registrados lo hacen en este sector de actividad. Siendo residual la población que ya está contratada en la construcción debido al impacto que han tenido las crisis de las últimas décadas y obviamente los motivos de índole planetaria a los que no ha sido ajeno este sector en Arenas de Iguña, donde sólo 24 personas trabajan en él del total de 1.431 contratos registrados en 2021.

Finalmente hay que señalar que la ganadería aún persiste en el municipio y da empleo a un porcentaje menor de población, quedando ya lejos las décadas de esplendor en este sector. En cuanto al ganado, según el Censo de Ganado de la Consejería de Desarrollo Rural, Ganadería, Pesca, Alimentación y Medio Ambiente, la especie más extendida era la bovina con 3.763 reses en 2021. Quedando ya lejos en ese año los datos que se refieren a ovejas con 651 reses y cabras con 334. Por lo tanto, la actividad agropecuaria ha ido disminuyendo progresivamente, aunque mantiene un cierto peso en la renta de sus habitantes.

Por último, fuera de lo que sería su análisis de la evolución económica, pero en cierta manera vinculado a ella, debemos señalar distintos servicios que se localizan en el municipio y por su singular importancia nos dan pistas de la importancia de Arenas de Iguña como cabecera de valle o comarcal: cerca de su consultorio médico se sitúan tres sucursales bancarias y una farmacia. Además de una estación de servicio que se ubica en su N-611, hay que volver a hablar de la presencia de una dotación de servicio público importante como es la presencia del CEIP Leonardo Torres Quevedo en La Serna.

Bárcena de Pie de Concha

El municipio está compuesto por cuatro pueblos, aunque desde hace varios años en uno de ellos – Montabliz – no vive ningún habitante. Los otros serían Bárcena de Pie de Concha como capital municipal, Pie de Concha con su famoso final de uno de los tramos mejor conservados de la calzada romana del valle del Besaya que unía Pisoraca (Herrera de Pisuerga) con Portus Blendium (identificado con Suances) y por último Pujayo; pueblo famoso por la fiesta en la que se pina La Maya.

En poco más de un siglo la población de estos cuatro pueblos se ha visto reducida en casi un 40%, pasando de los 1.091 habitantes que tenía en 1900 a los 671 que tiene en 2021. Un descenso gradual y progresivo que sólo ha tenido algún mínimo incremento puntual entre décadas de un par de decenas de habitantes sobre todo a partir de 1920 que es cuando se alcanza el segundo máximo histórico de habitantes con 1.235 vecinos y vecinas en el municipio de la cuenca del Besaya.

Se dice que es el segundo máximo porque en el Censo de 1873 se registraban en Bárcena de Pie de Concha 1463 habitantes. Un incremento constante el que se dio a lo largo de toda la segunda mitad del siglo XIX, ya que en los Censos de 1857 y 1867 los vecinos y vecinas censadas en Bárcena fueron 715 y 1116 respectivamente.

Evolución de la población en Bárcena de Pie de Concha (1900-2021)

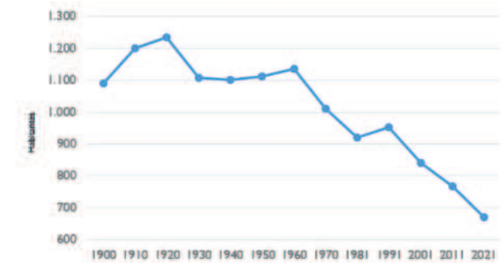

Fuente: Elaboración propia a partir del Censo de Población y Viviendas. Instituto Nacional de Estadística (INE)

Como se ha señalado anteriormente, Bárcena de Pie de Concha es uno de los municipios que menos entidades de población tiene de todos en los que se pone en marcha el *Programa Viernes*. Y además cuenta con una sin ningún habitante, Montabliz.

Aunque realmente éste es el nombre de un paraje en el que, por razones técnicas, hubo necesidad de construir una estación del ferrocarril: debido a la larga distancia y el gran desnivel existentes entre las estaciones de Bárcena y Pesquera fue necesario intercalar un punto para posibilitar el cruce de trenes. Pero nunca existió un pueblo llamado Montabliz.

Además hay que señalar que algo importante en cuanto a su distribución poblacional es que la población se encuentra mayoritariamente concentrada en su capital, ya que según los datos del Censo de Población y Viviendas de 2021 viven en ella 507 habitantes. O lo que es lo mismo, tres cuartas partes de sus vecinos y vecinas viven allí y solamente 93 y 71 viven en Pie de Concha y Pujayo respectivamente.

Como curiosidad hay que señalar que aunque los datos están muy equilibrados en cuanto a la paridad de sexos, en Bárcena el número de mujeres es mayor (256) que el de hombres (251); mientras que en los otros dos pueblos son mayoría los hombres sobre las mujeres. 49 por 44 en Pie de Concha y 37 por 34 en Pujayo.

Este dato ha cambiado en los últimos años, ya que hasta el año 2014 el número de mujeres era superior al de los hombres en los tres pueblos habitados.

Bárcena de Pie de Concha es uno de los municipios que forma el Valle de Iguña junto a Arenas de Iguña y Molledo. Es de los tres el que menor número de habitantes tiene censados, pero junto a ellos tiene algunos servicios mancomunados dentro de la Mancomunidad Valle de Iguña como son la piscina municipal en Las Fraguas, el CEIP Leonardo Torres Quevedo en La Serna y su pabellón municipal o la recogida de basuras.

Algunas de las tasas que nos muestran lo envejecida que está la población de Bárcena de Pie de Concha son el índice de dependencia, que nos muestra un 64,86% o lo que es lo mismo, que hay casi 65 personas mayores de 64 años por cada 100 personas de entre 16 y 64.

Pero sobre todo, el dato más impactante en este caso es el índice de recambio que pone en relación la población que tiene entre 60 y 64 años y la que tiene entre 0 y 14. De este modo, el índice resultante es de 438%, un dato superior al de Molledo (309,41%) o Arenas de Iguña, pero que ya se sitúa cercano al máximo comarcal de Anievas (500%). Con ello se interpreta que por cada 100 personas que van a entrar en la vida laboral activa, habrá 438 que la abandonen. Lejos de la media regional para Cantabria que se sitúa en un 142,43%.

	Ambos sexos		Mujeres		Varones	
Municipios	Índice de dependencia	Índice de recambio	Índice de dependencia	Índice de recambio	Índice de dependencia	Índice de recambio
Anievas	67,30	500,00	69,01	675,00	65,91	383,33
Arenas de Iguña	62,50	245,05	72,10	276,67	54,04	207,84
Bárcena de Pie de Concha	64,86	438,46	73,06	591,67	57,48	307,14
Molledo	74,53	309,41	85,89	402,44	64,38	222,73
Media autonómica	54,50	142,43	58,89	180,67	50,09	106,19

Fuente: Padrón Municipal de Habitantes. Instituto Nacional de Estadística (INE). 2021

Un índice que sí que se acerca más a la media autonómica (48,48%) es el que traslada que hay 50,22 varones por cada 100 personas en Bárcena de Pie de Concha. O lo que es lo mismo, que el número de mujeres y hombres en el municipio está muy equilibrado.

Lo que ocurre es que si vemos su pirámide de población, la esperanza de vida evidentemente es mayor en las mujeres y se puede comprobar en la representación gráfica como a partir del grupo de edad de los 55-59 las mujeres son grupos mayoritarios en cada grupo quinquenal.

Pirámide de población en Bárcena de Pie de Concha (2021)

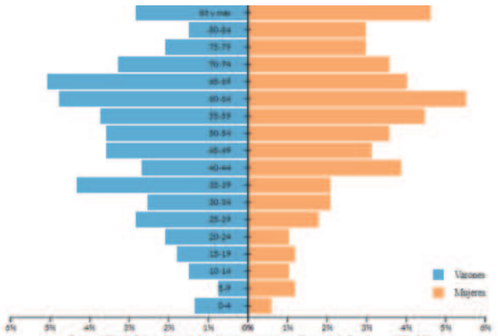

Fuente: ICANE. Padrón Municipal de Habitantes. Instituto Nacional de Estadística (INE). 2021

Los varones son mayoritarios en los grupos de edad más jóvenes, adolescentes y sobre todo hay un grupo quinquenal que llama la atención como son los de 35-39 años, ya que hay más del doble de hombres (29) que de mujeres (14). Realmente, viendo los datos que nos muestran las tasas de juventud (6,21%) y de envejecimiento (32,94%) para 2021, unidas a los índices de dependencia y recambio anteriormente citados, nos colocan frente a un municipio bastante envejecido, aunque no en una situación dramática ya que el grupo de población adulta aún es bastante considerable. Pero la tendencia hacia el envejecimiento y con ello la despoblación municipal es evidente.

Hecho paradigmático de este proceso es el que se da en el núcleo de Montabliz, que aunque en artículos como *"El despoblado de Montabliz"* de 1996 señala que "en los últimos censos de población figura como una estación, en la que residen únicamente dos habitantes" ya en los datos del siglo XXI que se pueden explotar a partir del Nomenclátor de 2000 muestran que no hay empadronada ninguna persona allí debido a que básicamente se utilizó de forma práctica como estación de línea del ferrocarril.

Dicho ferrocarril como la autovía de la Meseta y anteriormente la mal llamada calzada romana, supusieron impactos positivos en cada una de sus épocas para el desarrollo socioeconómico de Bárcena de Pie de Concha.

En la actualidad, el número de afiliados a la Seguridad Social es básicamente dado de alta en el sector servicios, tanto los que trabajan en Bárcena como los que lo hacen en otros municipios cercanos. De este modo, de los 242 afiliados en 2021, 153 lo estaban en este sector y ya 47 con un descenso progresivo año tras año lo estarían al sector industrial.

En Bárcena de Pie de Concha la producción era antiguamente muy rica, debido a la variedad de recursos. Las cosechas de maíz y alubias e incluso de trigo, eran muy abundantes. Pero también las gentes se dedicaban con éxito al pastoreo de ganado mayor y menor, a causa de la bondad de los pastos.

A su vez, la riqueza forestal (robles y hayas) suponía en el pasado otra fuente de ingresos; practicándose asimismo con éxito la caza y la pesca fluvial.

El sector agroganadero ya venía desde hace muchas décadas dejando de tener la importancia que tenía durante buena parte del siglo XX, pero ahora lo que priman son las titularidades compartidas con el régimen mixto en el que son las mujeres las que están dadas de alta en la pareja. Este sector, junto con el de la construcción ya tienen un volumen de afiliados muy escaso. 18 el primero y 24 el segundo. En descenso continuado; si bien las causas del descenso en la construcción han sido más cercanas en el tiempo y se deben a las crisis de finales y comienzos de siglo y la falta de construcción de nuevas viviendas.

El río Besaya atraviesa el municipio y tiene una importancia capital en su desarrollo económico, ya que las aguas de su cauce principal y sus afluentes se aprovechan para producir energía gracias a la instalación desde comienzos de siglo XX de una central hidroeléctrica en Bárcena de Pie de Concha y otra con el sistema compuesto por el salto del Torina y el embalse de Alsa, junto con la ampliación del embalse superior en pico Jano.

Muchos vecinos de Bárcena de Pie de Concha trabajaron en esta última ampliación y recuerdan una época de esplendor para toda la comarca. Los restaurantes y bares no daban abasto, no quedaban casas por alquilar, los autobuses no paraban y el movimiento de gente era constante en las calles de Bárcena, el lugar desde el que se accedía principalmente a las instalaciones.

Por otro lado, en los primeros años del siglo XX, como ya se ha dicho, la actividad agroganadera y todos sus empleos asociados tuvieron mucho peso en el municipio. Las cabezas de ganado eran numerosas e incluso se llegó a tener una macroganadería de vacas de ordeño. La industria quesera y láctea, además de la fabricación de piensos o granjas avícolas acompañaban a las típicas explotaciones de ganado de leche, aunque hoy en día todo ello ha desaparecido o pasado a un segundo plano.

	Afiliados de Bárcena de Pie de Concha a la SS por sector de actividad y municipio de localización del establecimiento o residencia del afiliado									
	Total		Agricultura y pesca		Industria		Construcción		Servicios	
	Afiliados según municipio de residencia	Afiliados según municipio de establecimiento	Afiliados según municipio de residencia	Afiliados según municipio de establecimiento	Afiliados según municipio de residencia	Afiliados según municipio de establecimiento	Afiliados según municipio de residencia	Construcción Afiliados según municipio de	Afiliados según municipio de residencia	Afiliados según municipio de establecimiento
2016	239	100	24	25	45	2	23	15	147	59
2017	244	93	24	24	45	1	23	11	153	58
2018	252	89	24	24	45		21	10	162	56
2019	244	85	22	22	47		22	9	154	55
2020	232	80	21	20	46		23	9	143	51
2021	242	86	18	16	47		24	8	153	63

Fuente: Microdatos de Afiliación a la Seguridad Social a último día de trimestre. Tesorería General de la Seguridad Social (TGSS)

Ya en el siglo XXI la mano de obra municipal principalmente está destinada al sector servicios, con cierta importancia de la industria hostelera y el turismo. Así puede verse claramente con la tabla anterior que demuestra cómo había 153 y 63 lo hacían en algún establecimiento de Bárcena de Pie de Concha.

Mientras en la industria y construcción los datos eran bastante similares y se mantenían estables o en el sector primario los ocupados bajaban progresivamente; en los servicios, a pesar del descenso demográfico continuado el número de afiliados subía. Esto se debe a la gente que perdía sus empleos por la crisis industrial de la comarca del Besaya y ahora debía reconvertirse en el sector servicios e incluso jóvenes con nuevos establecimientos que debían buscarse la vida ante la incertidumbre laboral en sectores que décadas anteriores sí que eran más solventes.

Campoo de Enmedio

La singularidad de este municipio viene dada por la estrecha relación histórica que a nivel socioeconómico ha tenido con el municipio al que circunda, Reinosa.

Con diferencias sustanciales en cuanto a su evolución demográfica y el devenir económico de ambos municipios, no se puede negar la obviedad de que existe una ligazón tremenda entre ambos municipios, que ejercen en cierta manera de vasos comunicantes con los demás municipios de la comarca campurriana.

Dieciséis son los núcleos de población que componen el municipio: Aldueso, Aradillos, Bolmir, Cañeda, Celada Marlantes, Cervatos, Fombellida, Fontecha, Fresno del Río, Horna de Ebro, Matamorosa, Morancas, Nestares, Requejo, Retortillo y Villaescusa de Solaloma.

Dieciséis pueblos que coinciden plenamente con los dieciséis concejos de la antigua Hermandad de Enmedio, una de las que formaban la Merindad de Campoo y que ocupan una extensión de 91 km². Rodeando por completo a Reinosa y alcanzando una densidad de población de 40 habitantes por kilómetro cuadrado de superficie. De esos dieciséis pueblos, la capital municipal (Matamorosa) es el más habitado, albergando al 37,5% de la población municipal. Pero esta cifra ha ido disminuyendo en los últimos años, ya que como se puede comprobar en la gráfica vinculada a la evolución demográfica de sus núcleos de población, es evidente el traslado de población que se pierde en Matamorosa con la que se gana en Nestares.

En este siglo XXI, además de Nestares, otros dos núcleos de población aumentan sus habitantes entre 2000 y 2021. Se trata de Fontecha y Requejo. Es decir, estaríamos ante tres pueblos que comparten localización septentrional dentro del municipio; una evidente relación con Reinosa –funcionando como su el espacio residencial del núcleo reinosano que ya no puede crecer– y también con el paisaje económico de Alto Campoo.

Evolución demográfica de los núcleos de población de Campoo de Enmedio (2000-2021)

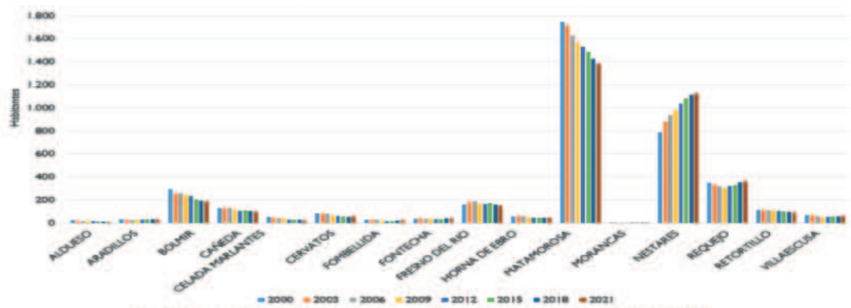

Fuente: Elaboración propia a partir series de población. Revisiones anuales del Padrón Municipal de Habitantes. Instituto Nacional de Estadística (INE)

Las altas de vecinos y vecinas de otros municipios colindantes –sobre todo de Reinosa–, que adquieren una vivienda en este municipio y cambian su residencia es la razón principal para este aumento demográfico en algunos núcleos. Estos pueblos inmediatos al núcleo de Reinosa son los que mayor población aportan, funcionando alguno de ellos como localidades dormitorio. Pero si se analiza a nivel general municipal la evolución demográfica en estos primeros años del siglo XXI, podrá comprobarse como desde 2013 progresivamente la tendencia es decreciente.

Evolución de la población en Bárcena dde Campoo de Enmedio (1900-2021)

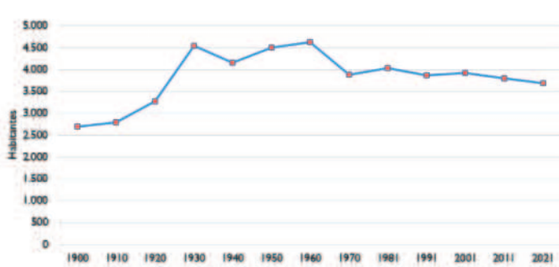

Fuente: Elaboración propia a partir del Censo de Población y Viviendas. Instituto Nacional de Estadística (INE)

Si el análisis demográfico se retrotrae al siglo XX, hay que señalar que los dientes de sierra han sido la característica fundamental en su evolución, sobre todo en el segundo tercio de siglo. Alcanzándose en 1960 el máximo histórico de habitantes, con 4621 personas censadas y duplicando la cifra de habitantes que tenían en 1900.

En 2021 la población censal de Campoo de Enmedio alcanza las 3692 personas. La cifra más baja desde el Censo de 1920, donde eran 3271 las registradas.

No se vislumbra un cambio de tendencia en los últimos años, ya que también ha sido claro el marcado carácter negativo en gran parte de ellos si se analiza el crecimiento natural de población. Con ello se observa como el saldo ha sido negativo en seis de los últimos once años registrados y sólo en tres ha sido positivo. Es decir; son habitualmente mayoritarios el número de defunciones que el de nacimientos en el municipio.

Crecimiento natural de la población en Campoo de Enmedio (2008-2018)

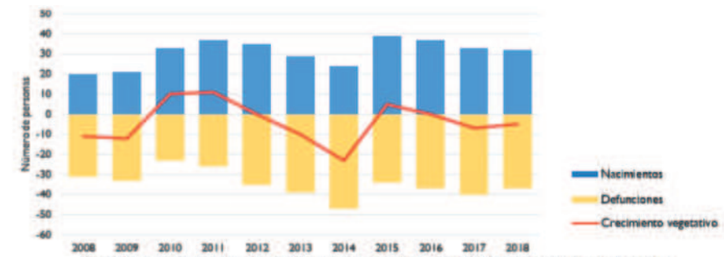

Fuente: Elaboración propia a partir de datos del Movimiento Natural de Población (MNP). Instituto Nacional de Estadística (INE)

Si se analizan los datos de su estructura de población hay que señalar que ya no estamos ante un municipio tan envejecido como lo son la mayoría de los que están en el ámbito de actuación del *Programa Viernes*.

En este caso se nota que tanto Campoo de Enmedio como Reinosa son los dos únicos municipios que, aunque tengan unos descensos en las últimas décadas, han tenido un progresivo aumento demográfico desde 1900. En este caso, Campoo de Enmedio aumenta un 37% desde ese año, cuando tenía 2695 habitantes.

Los grupos de edad más ancianos, a partir de los 80% tienen un ligero carácter femenino, como masculina también es la mayoría de habitantes de los grupos de edad más jóvenes. Este equilibrio se ve refrendado claramente por la igualdad en cuanto al porcentaje de hombres (50,8%) y de mujeres (49,2%) existente en el municipio.

Pirámide de población en Campoo de Enmedio (2021)

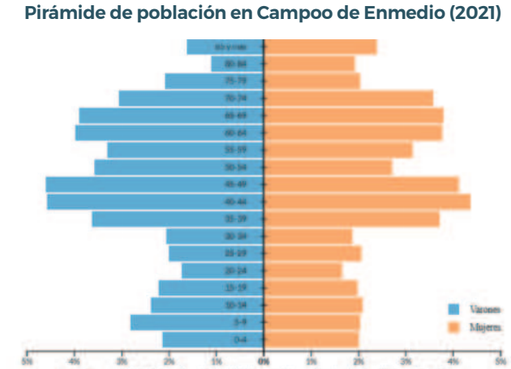

Fuente: ICANE. Padrón Municipal de Habitantes. Instituto Nacional de Estadística (INE). 2021

Como ya hemos dicho, la pirámide de población no está tan envejecida como en la gran mayoría de municipios y se ve un ensanchamiento claro en cuanto a los grupos de edad adultos y de edad avanzada, entre los 35 y los 70 años. Pero también una ligera superioridad de las cohortes más jóvenes sobre las más ancianas.

Algo que se ve refrendado atendiendo a que la edad media se sitúa en los 46,7 años y el 40% de las mujeres están en edad fértil.

Todos estos datos hacen que su tasa de juventud (13,46%) sea superior que la media regional (12,69%). Como superior también es la tasa de envejecimiento (25,49%) sobre dicha media (22,59%).

El resultado es que Campoo de Enmedio es el único municipio de los dieciséis del ámbito Campoo Los Valles que tiene un índice de recambio (124,10%) menor que la media de Cantabria (142,43%). Además su índice de dependencia (63,80%) es muy similar a la media autonómica (54,50%).

Como dato anecdótico, pero no menos importante, hay que señalar que en Campoo de Enmedio hay censadas un total de 94 personas extranjeras. Lo que le sitúa sólo por detrás de Reinosa como municipio receptor de habitantes procedentes de otros países. Ello se debe también al desarrollo económico y las mejores condiciones laborales existentes en estos dos municipios.

En cuanto a la procedencia de esa población extranjera que supone el 2,5% de habitantes sobre el total, hay que señalar que existe mucho equilibrio entre los tres continentes que aportan vecinos y vecinas a Campoo de Enmedio. De Europa son 30, de África 25 y 39 los que proceden del continente americano.

Siempre entendiendo a Campoo de Enmedio como un espacio común o continuo del municipio de Reinosa, se constatan con los datos que estos municipios son los que ejercen como locomotora que tira económicamente del sur de Cantabria. De este modo, Campoo de Enmedio se consolida como un núcleo industrial complementario a la capital reinosana y sobre todo como un municipio especializado en el sector servicios y comercial.

Si se analizan los datos de los últimos años, puede comprobarse como es el sector servicios el que más contratos registra en el municipio y el sector agroganadero, debido a las características de su territorio, el que menos.

Contratos por sector de actividad en Campoo de Enmedio (2016-2022)

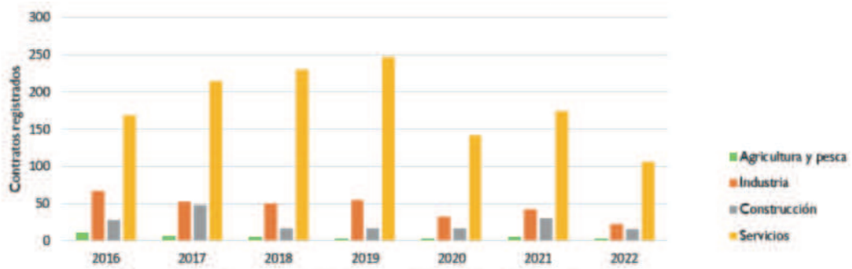

Fuente: Elaboración propia a partir de la explotación de microdatos de Demandantes de empleo, paro registrado y contratos. Movimiento Laboral Registrado. Servicio Público de Empleo Estatal (SEPE).

También, observando la gráfica que muestra su evolución, hay que tener en cuenta que como ya se ha citado en numerosas ocasiones en el presente estudio, la pandemia de la COVID-19 ha afectado al territorio. Siendo claro su efecto socioeconómico disruptivo en el año de su declaración (2020) y a partir de entonces, a pesar de un ligero repunte, las cifras caen hasta mínimos históricos en este último 2022 *(hay que tener en cuenta que los datos del último período registrados en el SEPE son de junio de 2022, por lo que se espera que estas cifras tengan un repunte bastante intenso gracias al movimiento estival vinculado a la hostelería y el comercio y teniendo en cuenta de que si se dan las condiciones óptimas en el invierno, la estación de esquí de Alto Campoo también puede generar un beneficio socioeconómico interesante en toda la comarca).*

Claramente la población de Campoo de Enmedio se asienta económicamente sobre el sector terciario, puesto que el 58,9% de su población activa está afiliada en él. Superando el 32% los activos que lo hacen en el sector de la industria, que sumado al porcentaje decreciente que se registra en ocupados en la construcción, hace que los afiliados en el sector agroganadero sean casi residuales, con una cincuentena de personas sobre el total de 1320 para el año 2021.

Afiliados por sector de actividad en Campoo de Enmedio (2021)

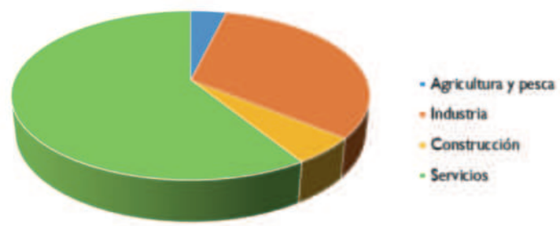

Fuente: Elaboración propia a partir de explotación de microdatos de Afiliación a la Seguridad Social a último día de trimestre. Tesorería General de la Seguridad Social (TGSS).

Un dato que sirve para constatar esta evidencia del peso del sector terciario es el número de empresas dedicadas a éste según los últimos datos registrados: 35 al comercio, 16 de transporte y almacenamiento, 13 de hostelería y 22 de servicios variados; lo que daría un total de 86 empresas vinculadas al terciario por 21 a la industria.

Empresas y establecimientos con actividad en Cantabria por actividad principal en Campoo de Enmedio (2019)

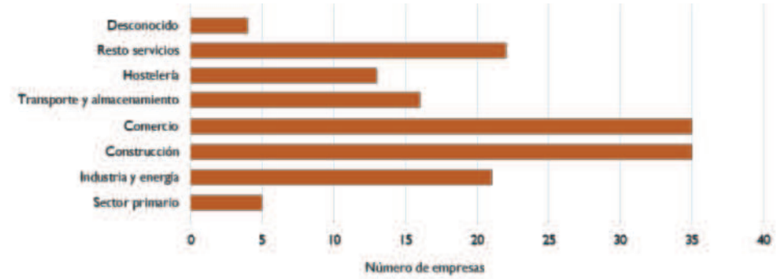

Fuente: Elaboración propia a partir del Directorio de Empresas y Establecimientos de Cantabria. Instituto Cántabro de Estadística (ICANE)

Es evidente el peso que en Campoo de Enmedio tienen una gran cantidad de pequeñas empresas vinculadas a la antigua Sidenor reinosana.

Un sector servicios muy diversificado y que es resultado de la riqueza de su patrimonio y tradiciones, su valor paisajístico, unido a la calidad de su gastronomía típica y a las alternativas de ocio, favoreciendo el turismo en la zona y, como consecuencia, la creación de equipamientos turísticos y hosteleros. En el municipio o sus inmediaciones hay una serie de equipamientos que atraen a este turismo como son el Club de Golf Nestares, la cercana estación de esquí de Alto Campoo o el propio nacimiento del río Ebro.

La poca actividad ganadera que queda en el municipio lo hace en un sistema de rentas mixtas con trabajadores que a menudo trabajan en otro sector también. Un complemento para la economía familiar que básicamente se nutre de las fábricas y comercios del entorno. Eso por tanto quiere decir que no es que no exista ganado, más bien al contrario, el número de reses es muy alto, pero no así la actividad dedicada a ellas.

Si se atiende a los datos del último Censo de ganado, puede comprobarse que únicamente la Hermandad de Campoo de Suso, famosa por el extenso vacuno que ocupa sus pastos de altura, y Valdeolea tienen un mayor número de reses censadas que Campoo de Enmedio (5894). Siendo este municipio el que tiene un número de vacas que sólo es superado por Campoo de Suso, con un total de 5070.

Todo ello en un número de explotaciones bastante considerable (99) dedicada al vacuno y con una cabaña de ovino también importante, con 559 cabezas ocupando 42 explotaciones en un territorio que se sitúa entre los pastos de altura y las vegas fluviales.

	Censo de ganado por especies en los municipios Campoo Los Valles								
	Vacuno			Ovino			Caprino		
Municipios	Explotaciones	Reses	Reses por explotación	Explotaciones	Reses	Reses por explotación	Explotaciones	Reses	Reses por explotación
Anievas	52	1.271	24,44	29	168	5,79	19	56	2,95
Arenas de Iguña	170	3.702	21,78	81	648	8,00	44	314	7,14
Bárcena de Pie de Concha	37	829	22,41	19	113	5,95	14	149	10,64
Campoo de Yuso	108	4.546	42,09	36	750	20,83	11	24	2,18
Cieza	86	1.528	17,77	22	128	5,82	11	181	16,45
Campoo de Enmedio	99	5.070	51,21	42	559	13,31	25	265	10,60
Hermandad de Campoo de Suso	176	9.178	52,15	39	273	7,00	24	106	4,42
Molledo	148	3.708	25,05	75	497	6,63	46	155	3,37
Pesquera	4	250	62,50	2	13	6,50	0	0	0,00
Reinosa	4	183	45,75	1	1	1,00	1	18	18,00
Las Rozas de Valdearroyo	21	836	39,81	6	46	7,67	4	0	0,00
San Miguel de Aguayo	37	1.846	49,89	6	82	13,67	3	52	17,33
Santiurde de Reinosa	45	1.749	38,87	9	21	2,33	5	11	2,20
Valdeolea	57	3.885	68,16	17	1.643	96,65	12	453	37,75
Valdeprado del Río	26	1.937	74,50	7	14	2,00	5	5	1,00
Valderredible	56	4.836	86,36	13	97	7,46	17	265	15,59

Censo de Ganado. Consejería de Desarrollo Rural, Ganadería, Pesca, Alimentación y Medio Ambiente. Gobierno de Cantabria. Año 2021.

La calidad de sus pastos hizo que desde hace décadas tuviera mucha importancia la cría de vaca de raza campurriana y también la tudanca, incluso con el movimiento de cabañas ganaderas procedentes de municipios cercanos en alguno de sus núcleos de población. Del total de la superficie dedicada a las explotaciones en el municipio, tres cuartas partes se dedican a pastos y menos de una cuarta parte a otros usos. Siendo ínfimo el porcentaje destinado a tierras labradas (0,56%).

Teniendo en cuenta que nos encontramos globalmente en un territorio en el que la orientación productiva de sus explotaciones es claramente cárnica y con unos propietarios con unas edad muy elevadas, hay que señalar que según los últimos datos de los que se dispone (período 2014-2015) de la Consejería de Desarrollo Rural, Ganadería, Pesca, Alimentación y Medio Ambiente del Gobierno de Cantabria, Campoo de Enmedio tiene una cuota láctea sólo superada por Valderredible.

Con un total de 8 explotaciones lecheras la cuota láctea quedó registrada para ese último Censo en 1.772.727 kilogramos. Sólo superada por Campoo de Yuso y Valderredible. Una orientación lechera que por regla general se va reduciendo progresivamente.

Además del ganado vacuno destinado a carne, en este tipo de municipios es muy importante también el peso que tiene el ganado equino. Siendo toda la comarca reconocida por su calidad y dimensiones incluso a nivel nacional.

Titulares de las explotaciones por grupos de edad en Campoo de Enmedio (2020)

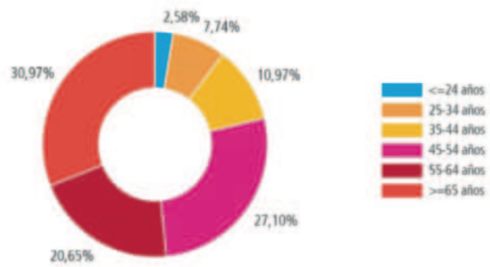

Fuente: Fichas Socioeconómicas 2020. Consejo General de Economistas.

Por último hay que citar que en este municipio hubo un batán y eran numerosos los molinos harineros que jalonaban los cauces de su territorio, además de las dos fábricas de harinas de Nestares, construidas a principios del siglo XIX, para moler el grano castellano que iba hacia el puerto de Santander, así como la fábrica de Aldueso.

Campoo de Yuso

Cuando se habla de este municipio, se habla del "Campoo de abajo". Ya que al contrario que ocurre con el "Campoo de Arriba" (Hermandad de Campoo de Suso), etimológicamente aquí se está ante Yuso, que viene del latín "deorsum" y significa abajo. Es decir; la zona más baja del valle de Campoo.

Un territorio que si se compara con la Hermandad de Campoo de Suso, tiene muchas similitudes en cuanto a su evolución demográfica, pero sobre todo diferencias a la hora de analizar las causas de sus distintas etapas en cuanto a sus periodos con más o menos habitantes.

De esta forma, desde comienzos del siglo XX, a diferencia de la Hermandad de Campoo de Suso, en Campoo de Yuso se experimenta un crecimiento paulatino de la población a lo largo del primer tercio de siglo. Alcanzándose el máximo histórico en 1930 con 2400 habitantes censados.

En esa época, más que compararse al municipio de Suso, habría que hacerlo más con el de Las Rozas de Valdearroyo. El motivo es muy simple: Los dos municipios eran los que poseían territorio afectado por la construcción del Embalse del Ebro.

Una infraestructura que se construyó entre las décadas de los 20, 30 y 40. A finales de esta última década, en 1948 fue cuando se empezó a embalsar con agua el espacio, acabando por ser inaugurado el pantano en el verano de 1952. Como ya se ha dicho, Las Rozas de Valdearroyo y Campoo de Yuso tienen vidas paralelas en términos demográficos. Y en los dos municipios es a comienzos de la década de los años 30 cuando alcanzan su pico máximo demográfico, para a partir de entonces tener una caída drástica y progresiva.

Evolución de la población en Campoo de Yuso (1900-2021)

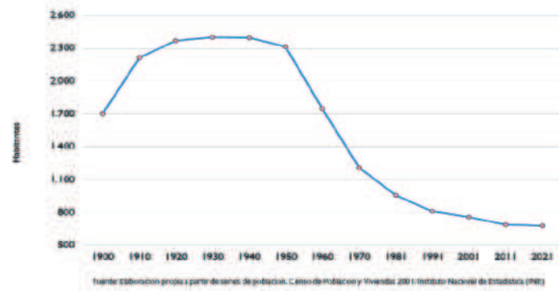

Fuente: Elaboración propia a partir de series de población. Censo de Población y Viviendas 2011 Instituto Nacional de Estadística (INE)

Un momento en el cual ya varios de los pueblos del municipio fueron abandonados ante las obras del Embalse y su cercano futuro bajo el agua. Además teniendo en cuenta que las llanuras más productivas para los pastos y el cultivo serían también anegadas, muchas personas tuvieron que buscarse la vida fuera de Campoo de Yuso.

Muchas de estas personas tuvieron acomodo en Reinosa y Campoo de Enmedio, trabajando en la pujante industria reinosana de aquellos años. Pero muchos otros emigraron a otros municipios fuera de la comarca e incluso fuera de las fronteras de Cantabria.

Como ya se ha señalado, a pesar de tener una evolución progresivamente descendente en los años en los que se construía el Embalse del Ebro; a partir de su inauguración es cuando se da el momento migratorio más crítico, donde muchas familias salieron de Campoo de Yuso y de ahí que en la gráfica se refleje como la caída más abrupta. Ya que se pasan de los 2315 habitantes que había en 1950 a los 1209 sólo dos décadas después, en 1970.

A partir de entonces, la caída fue amortiguándose y el descenso fue paulatinamente suavizando su curva, perdiendo 450 habitantes hasta finales de siglo XX.

Desde los inicios del nuevo siglo, el descenso continua, pero de una manera ya mucho más tendida. Sin grandes alteraciones y entrando ya en una fase de estabilización en torno a los 680 habitantes que aparecen censados en el año 2021. Hay que tener en cuenta que por ejemplo en 2001 eran 759 y en 2011 eran 691. Lo que muestra bien a las claras que se está en una fase ya de estabilización, pero que teniendo en cuenta el perfil demográfico de su sociedad –que luego se pasará a detallar– seguirá decreciendo por el envejecimiento y el crecimiento natural de sus vecinos y vecinas.

En cuanto a los núcleos de población, hay que decir que en Campoo de Yuso existen en la actualidad 14 entidades de población. La mayoría se localizan a orillas del Embalse del Ebro, aunque algunos se encuentran hacia el interior, pero nunca muy lejos de la orilla.

Evolución de la población de Campoo de Yuso en el siglo XXI

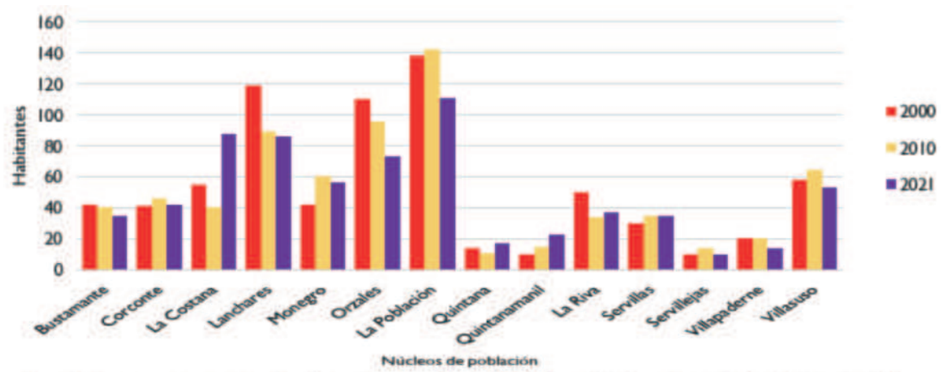

Fuente: Elaboración propia a partir series de población. Revisiones anuales del Padrón Municipal de Habitantes. Instituto Nacional de Estadística (INE)

Solo el pueblo de La Población (111) supera el centenar de habitantes, estando más de la mitad por debajo de los 50 e incluso con algunos núcleos como Servillejas (10), Villapaderne (14) y Quintana (17) que no llegan ni a alcanzar los 20 habitantes, lo que refleja el despoblamiento que sufre municipio. Muchas de estas localidades fueron inundadas parcialmente por las aguas del Embalse del Ebro cuando este se construyó.

Si se observa la evolución de sus núcleos de población a lo largo del actual siglo XXI puede comprobarse como casi todas las entidades de población tienen ligeros movimientos, preferentemente descensos poblacionales, pero es muy significativo el aumento de población que en la última década ha sufrido La Costana, la capital municipal. Que pasa de 40 habitantes en 2010 a 88 en 2021.

Este municipio se acerca cada vez en cuanto al número de habitantes a La Población, que en las últimas décadas ha ejercido de cabecera municipal debido a que junto con Lanchares y Orzales eran los pueblos que más habitantes tenían censados. En la actualidad, estas tres localidades sufren descenso de población progresivos.

Esta foto demográfica sobre el territorio hace que se plasme en una realidad clara en cuanto a su densidad de población, que resulta ser de 7,6 habitantes por km².

Otros detalles interesantes de la población de Campoo de Yuso muestran que el 27,9% de su población tiene 65 años o más. Mientras que los que tienen menos de 15 suponen el 13,6%; menos de la mitad del grupo de edad más anciano.

Pirámide de población en Campoo de Yuso (2021)

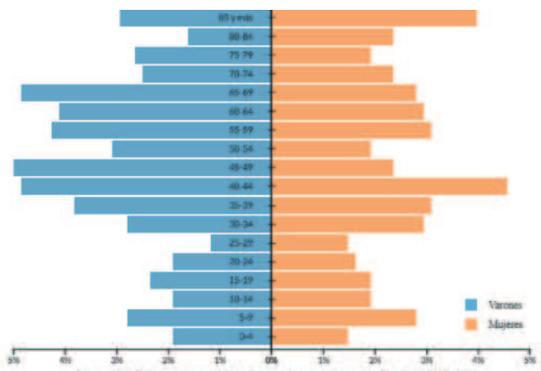

Fuente: ICANE. Padrón Municipal de Habitantes. Instituto Nacional de Estadística (INE). 2021

Por lo tanto, el grueso de la población de Campoo de Yuso se encontraría con una edad joven-adulta. Siendo el 58,5% los vecinos y vecinas del municipio que tendrían entre 16 y 64 años.

En cuanto a géneros, si se sigue analizando su pirámide de población se comprueba cómo se trata de un municipio bastante masculinizado. Suponiendo el 54,6% de hombres sobre el total de población. Lo que arroja una ratio de masculinidad del 120%.

Las mujeres, que representan el 45,4% sobre el total de población, siguen la lógica habitual de la comarca de Campoo Los Valles y alcanzan una mayor esperanza de vida. Ya que a pesar de no tener mucha diferencia y ser la edad media de los hombres de 48 años y la de las mujeres de 48,3, lo que sí que se ve es una gran diferencia en los grupos de edad más ancianos.

De este modo, a partir de los 80 años las mujeres representan el 6,3% y los hombres el 4,5%.

Si se habla de envejecimiento, en Campoo de Yuso el índice de envejecimiento se sitúa en el 207% y enlazando con ello su tasa de dependencia alcanza el 68,73%. Una cifra bastante elevada y que supera en más de catorce puntos la media regional.

Lo que sí que se sitúa mucho más cerca de la media de Cantabria (142,43%) es el índice de recambio. En Campoo de Yuso éste alcanza el 172,13. Casi 30 puntos por encima de la media regional; pero mucho mejor que la media de los dieciséis municipios de Campoo Los Valles, que se dispara hasta el 349,53%.

Crecimiento natural de la población en Campoo de Yuso (2008-2018)

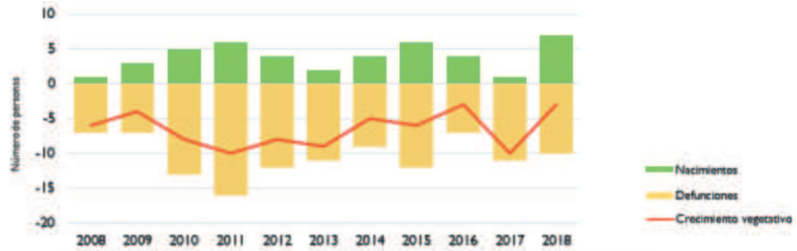

Fuente: Elaboración propia a partir de datos del Movimiento Natural de Población (MNP). Instituto Nacional de Estadística (INE)

En la pirámide de población se puede ver claramente el estrechamiento por la zona de la población joven. Ello conlleva asociado un descenso de la natalidad y como resultado un perfil adulto-anciano de la población del municipio y, como consecuencia, la cifra de mortandad que supera a la de nacimientos año tras año.

Si se observa la gráfica del crecimiento natural de Campoo de Yuso en los últimos diez años de los que se tienen registros, ningún año ha habido más nacimientos que defunciones y gran parte de ellos, la diferencia es abrumadora. Ejemplos claros de ellos son años como el 2011 o el 2017, cuando hubo 6 y 1 nacimientos respectivamente por 16 y 11 defunciones. El resultado es un crecimiento vegetativo de la población que se sitúa en el -7,4 (c/1000 hab.) y sólo un 39% de las mujeres están en edad fértil.

Con este panorama es lógico que el perfil económico, después de todo lo comentado acerca de las secuelas que dejó socialmente el hundimiento de tierras y pueblos bajo las aguas del Embalse del Ebro, sea el de una sociedad que ha perdido mucho peso en sectores que anteriormente eran su base económica, como el sector primario y se hayan orientado en la actualidad hacia labores relacionadas con el sector servicios.

Con la construcción del Embalse se anegaron muchas tierras, donde pastaba una amplia cabaña de ganado tudanco que pastaba en sus vastas praderas. Con el pantano, esta riqueza que constituía el principal sustento de la zona, desapareció.

Muchos vecinos y vecinas de Campoo de Yuso, principalmente los más jóvenes, emigraron en busca de empleo a otros municipios, cercanos como Reinosa o más alejados como Santander e incluso fuera de Cantabria.
Campoo de Yuso era un municipio con un volumen de población considerable. Cultivaban especies tradicionales como el trigo, el centeno, la cebada y las patatas, desde comienzos del siglo XIX. Asociado a ello y con su situación estratégica entre el puerto de Santander y la Meseta, había varios molinos harineros.

El ganado también era importante. Especialmente la ganadería vacuna, lanar y caballar. Siendo los puertos de Campoo de Yuso utilizados en verano por cabañas procedentes de Valles Pasiegos y Trasmiera.

En la actualidad, la actividad ganadera es complementaria en muchas ocasiones de otra que aporta mayores rentas en el hogar y que por regla general suele estar asociada al sector servicios, aunque aún hay un volumen importante de habitantes que están afiliados a la Seguridad Social en el sector de la agricultura y la ganadería.

Como ya se ha citado, lo habitual es la dedicación mixta. La comarca de Campoo Los Valles ha vivido fundamentalmente del campo y del ganado, sobre todo vacuno, aunque también ovino y caballar.

Fueron muy importantes en Campoo de Yuso las cabañas de raza tudanca y por ello, aún el uso fundamental de sus tierras agrarias es el pastizal, aunque también hay un porcentaje importante es de uso forestal. Un tercio del total serían de este último, por los dos tercios de pastos.

Uso agrario de las explotaciones en Campoo de Yuso

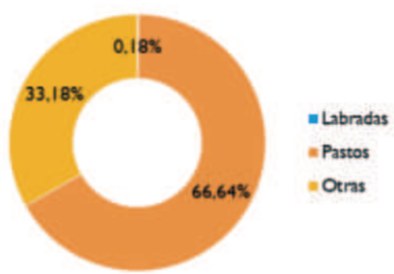

Fuente: Elaboración propia a partir de los datos del Censo Agrario. Año 2009

El número de explotaciones no ha variado mucho en la última década según los datos que la Consejería de Desarrollo Rural, Ganadería, Pesca, Alimentación y Medio Ambiente del Gobierno de Cantabria publica anualmente con su Censo de ganado por especies. Incluso después de un descenso hasta bien entrado el siglo XXI, en esa última década las explotaciones de vacuno ovino y caprino han aumentado.

En el último (año 2021) las explotaciones de ganado vacuno eran 108, 36 las de ovino y sólo 11 las de caprino. El volumen de reses también seguía ese orden, con 4658 vacas, 782 ovejas y 16 cabras.

Con ello, el número de reses por explotación era de 44,36 para el vacuno, 21,14 para el ovino y 1,45 para el caprino. También hay que contar con un importante rebaño de ganado equino con en torno a los cuatro centenares de reses.

Afiliados a último día de trimestre en alta laboral por sector de actividad en Campoo de Yuso (2021)

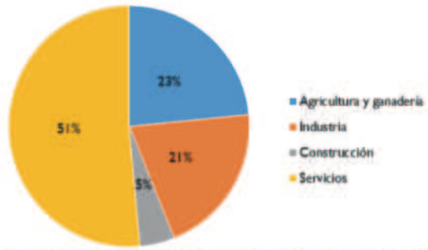

Fuente: a partir de explotación de microdatos de Afiliación a la Seguridad Social a último día de trimestre. Tesorería General de la Seguridad Social (TGSS).

Porcentaje muy similar es el que se registra en la actividad industrial, ya que a pesar de que ésta no es muy potente en Campoo de Yuso, una gran parte de sus vecinos y vecinas trabajan en la industria de la vecina Reinosa.

Más de la mitad de la población ocupada del municipio lo está en el sector terciario. Empleada en su mayoría en Reinosa, y en menor medida en los establecimientos hosteleros instalados al pie de la carretera, especialmente en Orzales, Monegro, La Población y Corconte. Además el municipio cuenta con varios equipamientos de educación ambiental, es un destino habitual de senderistas y caminantes de media montaña y además el embalse se ha convertido en un destino de relevancia nacional para practicar deportes acuáticos como el esquí acuático, el kitesurf, el windsurf, la vela o el remo. Por último, los amantes de la pesca pueden encontrar en este enorme lago artificial un lugar idóneo para esta práctica.

No hay que olvidar un turismo que sigue siendo importante, pero que en el pasado tuvo mucha incidencia en varios núcleos de Cantabria, como era el vinculado a los balnearios. En este caso el que se disfruta con las aguas minero medicinales de Corconte, situado en el límite con Burgos y el Puerto de El Escudo.

Para dar buena cuenta de la importancia que ya tiene el sector terciario en Campoo de Yuso y comprobar que se ha convertido en su motor económico, se pueden consultar los datos de los contratos registrados en los últimos años y también la evolución del paro registrado por sector de actividad.

De este modo, algo que sí que es reseñable es que mientras que en los datos de paro registrado, en los últimos años en Campoo de Yuso apenas hay variaciones y se oscila entre los 35 parados que había en 2016 y los 23 de 2021; lo que sí que ha sufrido unas alteraciones importantes en los últimos años ha sido el número de contratos registrados por sector de actividad.

Contratos registrados por sector de actividad en Campoo de Yuso

Año	Total	Agricultura y pesca	Industria	Construcción	Servicios
2016	153		18	8	127
2017	154	3	14	2	135
2018	361		18	5	338
2019	356		15		341
2020	269	3	16	3	247
2021	563	1	10	7	545

Desde el año 2018 se han multiplicado por más del doble las cifras que se venían registrando en cuanto a los contratos por sector de actividad e incluso en los últimos datos de los que se dispone, se alcanza una cifra mucho mayor (563 contratos). Todos ellos tienen que ver con el incremento de las contrataciones en el sector servicios ya que mientras en la construcción han sido muy pocos los registrados y en agricultura y pesca lo hacen de manera casi simbólica, sólo la industria registra entre las 18 y las 10 contrataciones en estos años.

Sin embargo, en el sector terciario el crecimiento ha sido muy intenso en los últimos años. Con un volumen muy alto de contrataciones, que al final son las que inciden en las cifras totales obtenidas.

Empresas y establecimientos por actividad principal y ubicación de la empresa en Campoo de Yuso

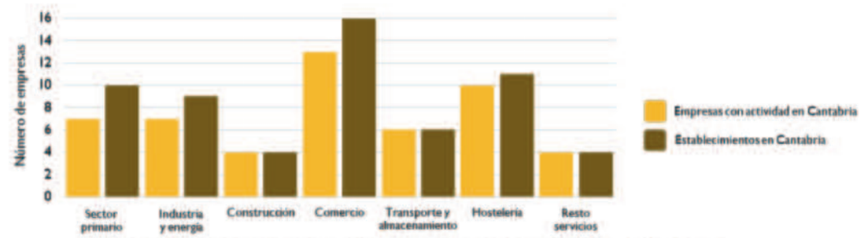

Fuente: Elaboración propia a partir del Directorio de Empresas y Establecimientos de Cantabria. Instituto Cántabro de Estadística (ICANE). Año 2019

En este sentido, si se analizan los datos referidos al número de empresas y establecimientos por actividad principal, está claro que el sector terciario es el predominante en cuanto al volumen mayoritario de actividad. Pero si se vuelve a comparar con la Hermandad de Campoo de Suso, los datos en Campoo de Suso son diferentes, ya que mientras en la primera los datos más altos se situaban en la hostelería, la construcción y el resto de servicios; en Campoo de Suso los porcentajes se disparan sobre todo en el comercio.

Cieza

Aunque el centro geográfico de Cantabria ya se ha descrito que se encuentra en el municipio de Anievas según el IGN, Cieza se encuentra en la misma línea paralela geográficamente.

Una localización estratégica que debiera suponer un atractivo para el asentamiento de población y el desarrollo económico, pero que realmente sobre todo a partir de la construcción de la autovía de la Meseta, ha quedado un tanto aislada geográficamente en todas esas relaciones y flujos socioeconómicos.

El municipio está compuesto por tres núcleos de población. Dos de estos núcleos –Villayuso y Villasuso– sirven como entrada por el este al Parque Natural Saja Besaya y el otro –Collado– estaría más vinculado con el valle de Buelna por su acceso principal a través de Los Corrales de Buelna.

Villayuso y Villasuso han sido históricamente los dos núcleos más poblados, pero sobre todo los últimos años han sufrido un retroceso desigual debido a sobre todo la vinculación de su población con el trabajo en la cuenca del Besaya y en particular con el valle de Buelna. Un territorio que ha sufrido con especial virulencia la crisis industrial con ejemplos claros en empresas que suponen y suponían un motor social como por ejemplo Trefilerías Quijano, o la Nissan y todas sus industrias y servicios asociados.

La capitalidad de Villayuso de Cieza ha incrementado su importancia municipal si hablamos en lenguaje demográfico en los últimos años, pero no porque se haya dado un aumento poblacional. Al contrario, ha sufrido un descenso en el número de habitantes empadronados, pero como se puede comprobar en la tabla adjunta dicha pérdida no ha afectado de la misma manera a Villayuso como a los otros dos núcleos.

Evolución demográfica en Cieza por núcleos de población (2000-2021)

Núcleo	1 de enero de 2000			1 de enero de 2021			Variación de la población entre 2000 y 2021	
	Total	Hombres	Mujeres	Población total	Hombres	Mujeres	%	Población total
COLLADO	114	61	53	76	38	38	-33,33	-38
VILLASUSO	265	133	132	199	106	93	-24,91	-66
VILLAYUSO	303	135	168	273	136	137	-9,90	-30

Fuente: Nomenclátor municipal. Instituto Nacional de Estadística (INE).

Villayuso es el núcleo que menos población pierde en los últimos 20 años y porcentualmente además esa pérdida queda aún más amortiguada. No así lo que ocurre con su vecino Villasuso, que realmente es el núcleo que más población pierde en estas dos décadas. Porcentualmente, debido a que ya tenía una menor población y que pierde un volumen considerable, Collado de Cieza es el núcleo en el que se dan pérdidas relativas mayores. Entre 2000 y 2021 llega a perder una tercera parte de sus habitantes.

Evolución demográfica del municipio de Cieza entre 1900 y 2021													
Año	1900	1910	1920	1930	1940	1950	1960	1970	1981	1991	2001	2011	2021
Población	1.002	1.050	1.058	1.221	1.220	1.224	1.264	1.084	893	803	687	602	548

Fuente: Nomenclátor municipal. Instituto Nacional de Estadística (INE).

Y casi la mitad de habitantes es lo que ha perdido el municipio entre los datos de 1900 y los de 2021. En concreto se ha pasado de tener 1.002 a 548 vecinos y vecinas empadronados en Cieza.

Al amparo del desarrollo industrial en la comarca del Besaya, la población de Cieza fue aumentando a lo largo de la primera mitad del siglo XX hasta llegar a su máximo histórico de 1.264 habitantes en 1960. Y siguiendo esa tendencia, cuando han surgido los distintos periodos de crisis industrial, la población de Cieza también se ha visto resentida, emigrando mucha de ella en búsqueda de un futuro laboral y dando como resultado que la población que se va quedando en el municipio está mucho más envejecida.

Pirámide de población en Cieza (2021)

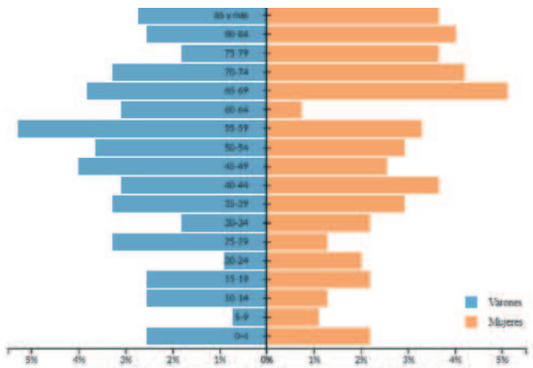

Fuente: ICANE. Padrón Municipal de Habitantes. Instituto Nacional de Estadística (INE). 2021

Si se analizan la representación gráfica de su pirámide de población en el año 2021 es evidente que existe un envejecimiento claro de su sociedad, aunque no llega a los límites alarmantes de otros municipios cercanos en la comarca. También es muy clara la mayor esperanza de vida de las mujeres sobre los hombres, ya que a partir de los 65 años el número de mujeres es considerablemente mayor que el de hombres en cada cohorte de quinquenios que se representan. En total hay 35 mujeres más, ya que los hombres son 78 y las mujeres 113 en este grupo de edad avanzada.

El crecimiento vegetativo de Cieza ha sido negativo a lo largo de los últimos años. Si se consulta la serie del Movimiento Natural de Población (MNP) del INE, podrá verse como esa relación entre nacimientos y defunciones, siempre serán superiores éstas últimas. De ahí que por ejemplo, el saldo vegetativo para el último año del que se disponen datos, se situase en -8.

Crecimiento natural de la población en Cieza (2008-2018)

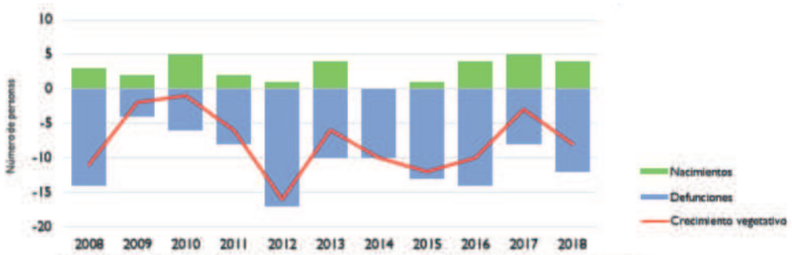

Fuente: Elaboración propia a partir de datos del Movimiento Natural de Población (MNP). Instituto Nacional de Estadística (INE)

Como anteriormente se ha citado acerca de la comparación con una situación más crítica de municipios cercanos como Arenas de Iguña o sobre todo Anievas y Bárcena de Pie de Concha, en Cieza nos encontramos un porcentaje mayor si atendemos a un indicador básico como es la tasa de juventud. Mientras en los Anievas o Bárcena de Pie de Concha ésta se situaba para 2021 en torno al 6%, Cieza se alcanza el 10,4%; siendo ésta mayor en varones que en mujeres. Esto último es claramente resultado a esa superioridad masculina en cuantos a los datos referidos al grupo de edad entre 10 y 14 años. Es decir; la tasa no llega a los 12,7% que tiene de media Cantabria, pero tampoco en los niveles críticos de otros municipios del ámbito de actuación del *Programa Viernes*.

En el otro extremo de la pirámide de población, si se atiende a la población de más de 64 años, en Cieza los datos son bastante similares para 2021 a los de estos municipios cercanos. Situándose esta tasa de envejecimiento en el 34,85%. Con estos dos indicadores y teniendo sobre todo en cuenta la singularidad de los datos obtenidos en el primero, Cieza tiene un índice de dependencia mucho mayor que los otros municipios. Se sitúa en el 82,67% para 2021 ese cociente entre la población menor de 16 años o mayor de 64 y la población de 16 a 64 años.

En cambio, si lo consultado es el índice de recambio. Éste se sitúa justo en el doble de los resultados que se obtienen para la media de Cantabria. En concreto para 2021, el de los hombres alcanzaba el 216,67% y llegaba hasta los 344,44% para las mujeres. Algo que tiene especial impacto en el mercado laboral.

Una economía que tradicionalmente estuvo ligada a la explotación del sector primario, donde la mayor parte de las economías eran familiares, aprovechando los pastos para el ganado de cada familia y la madera de sus bosques para sus propias necesidades y para la tan conocida y tradicional artesanía. Además de ese cultivo de maíz, alubias e incluso patatas; junto con las explotaciones lecheras, también existían varios molinos harineros. Y sus habitantes fabricaban arcos para los toldos de los carros. Por último, el carboneo también tuvo su momento de esplendor en el municipio, siendo por entonces una ocupación rentable.

Pronto, gracias a su proximidad a Los Corrales de Buelna y otros núcleos industriales del corredor del Besaya, la dedicación fue empezando a ser mixta. Trabajando sus habitantes en el campo y en las fábricas, siendo éste su principal sustento.

Las actividades agropecuarias han ido perdiendo peso progresivamente y hoy en día sólo constituyen el 9,7%. Como ya se ha citado anteriormente, debido a su localización, muchos de los habitantes de Cieza ocupan los puestos de trabajo que les proporcionan las fábricas de los términos próximos. En este sentido, la industria ocupa al 26,6% de la población activa, mientras que los empleados dedicados a la construcción representan un 5,1%.

Afiliados en alta laboral por sector de actividad en Cieza (2021)

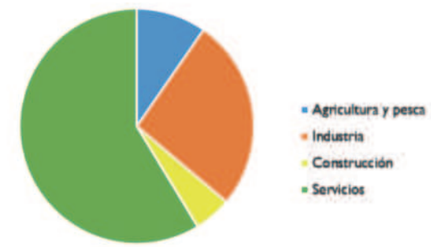

Fuente: Elaboración propia a partir de de explotación de microdatos de Afiliación a la Seguridad Social a último día de trimestre. Tesorería General de la Seguridad Social (TGSS)

Ambos sectores han sufrido en los últimos años las profundas crisis industriales de la comarca y a nivel global de la construcción. Sectores éstos en los que apenas se dan movimientos por ejemplo en la contratación de 2021. Con dos contratos en el sector industrial de personas de Cieza y únicamente uno en el de la construcción.

Crecen año tras año los contratos en el sector servicios y últimamente se ha dado un repunte en el de la agricultura, debido a la vuelta de mucha gente al campo.

Es reseñable que casi el 60% de la población ocupada en Cieza está trabajando en el sector servicios. Un total de 91 personas lo hacen en los servicios vinculados sobre todo a la hostelería en Cieza y en municipios cercanos.

Afiliados en alta laboral por sector de actividad en Cieza (2021)

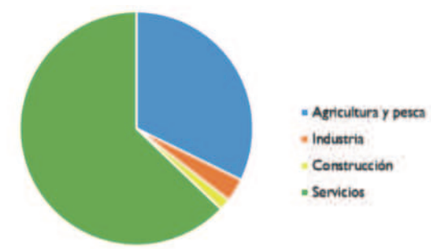

Fuente: Elaboración propia a partir de de explotación de microdatos de Afiliación a la Seguridad Social a último día de trimestre. Tesorería General de la Seguridad Social (TGSS)

Hermandad de Campoo de Suso

Este municipio es el único que conserva el nombre de *"Hermandad"*, palabra que hacía referencia a la suma de sus dieciséis de concejos y que en la Edad Media era una de las de la Merindad de Campoo, más los cinco concejos del marquesado de Argüeso. Otros municipios de la comarca como Campoo de Enmedio o Campoo de Yuso, que también eran hermandades, eliminaron dicho título al convertirse en municipios.

La Hermandad de Campoo de Suso es el segundo municipio más extenso de Cantabria (sólo superado por Valderredible) con 223 km^2 y también el segundo que se encuentra a una mayor altitud (sólo superado por Valdeprado del Río) con sus 946 msnm. Hay que recordar que éste es el *"Campoo de arriba"* etimológicamente, ya que Suso procede del latín *"sursum"*, que significa arriba y por eso se refiere a zona más alta del valle.

En cuanto a la evolución de su población, lo más llamativo ha sido su pérdida progresiva de habitantes desde el pasado siglo XX, cuando pasa de tener 3729 personas censadas en el municipio en 1900 a las 1604 que tiene en la actualidad. Un descenso del 57% de sus efectivos, lo que muestra bien a las claras que estamos sobre todo ante una llamativa pérdida de población, teniendo en cuenta que esas 3729 personas censadas a principios del siglo pasado suponían que la Hermandad de Campoo de Suso era el segundo municipio más poblado de los dieciséis de Campoo Los Valles. Únicamente superado por Valderredible, que por aquel entonces tenía 7742 habitantes y que en páginas posteriores de este documento, se verá cómo ha sido su escandalosa pérdida de población. Una auténtica sangría demográfica. Por lo tanto, estamos ante un municipio a gran altitud y con una densidad de población muy baja, pero en que el descenso de población no ha sido continuado y progresivo, si no que claramente ha tenido unos periodos de una mayor crisis demográfica.

Evolución de la población de la Hermandad de Campoo de Suso (1900-2021)

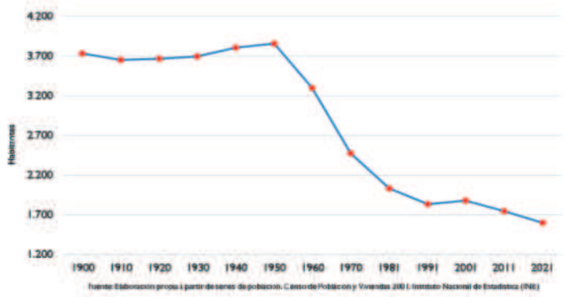

Éstos coincidirán con periodos de gran dinamismo económico y laboral de un municipio cercano y que actúa como tractor socioeconómico comarcal, como es el caso de Reinosa. Pero la lectura es mucho más compleja cuando se pone la lupa en las distintas décadas y se observan las distintas transformaciones sociales de la Hermandad de Campoo de Suso vinculadas a su dedicación a los distintos sectores económicos en los que se ocupó su población históricamente.

Veinticuatro son los núcleos de población que componen el municipio, siendo Espinilla (113), Villacantid (147) y Salces (197) los que mayor número de habitantes tienen. El primero sería el que hace de capital municipal. Los veintiún municipios restantes no llegan ni al centenar de habitantes, siendo Abiada con sus 82 el que más se le aproxima.

Evolución de la población de la Hermandad de Campoo de Suso en el siglo XXI

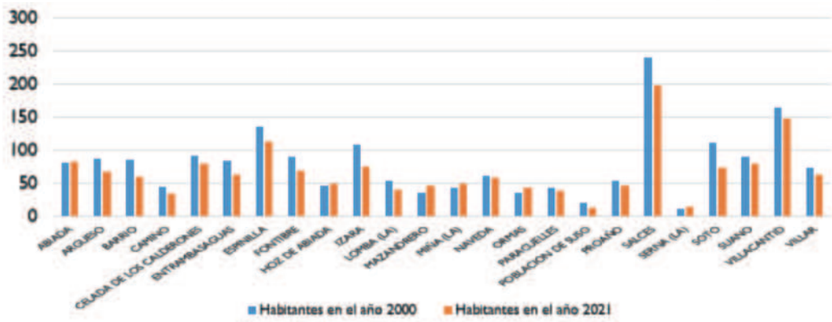

Fuente: Nomenclátor municipal. Instituto Nacional de Estadística (INE).

Todos sufren unos descensos progresivos a lo largo de la historia, pero durante el siglo XXI sí que hay algunos que tienen unos ligeros repuntes de población. Entre ellos destaca Mazandrero, que ha sumado más de una decena de nuevos habitantes en estas dos últimas décadas.

Por contra, los municipios que en este periodo han perdido más población han sido Salces, Soto e Izara, con 43, 38 y 34 habitantes menos respectivamente.

Como se ha dicho anteriormente, la evolución demográfica de la Hermandad de Campoo de Suso ha estado muy influida por la que ha tenido Reinosa. Y sí se analiza la gráfica que hace referencia a ésta desde 1900 se puede observar claramente como durante la primera mitad de siglo su población estuvo entre los 3700 y los 3800 habitantes más o menos. Una cifra muy alta vinculada a la gran actividad agroganadera que se daba por aquel entonces en el municipio.

Después de esas primeras décadas en las que la Hermandad fue el municipio más pujante de la comarca campurriana, se notó sobre todo la atracción de la población hacia las industrias de Reinosa que a mediados de siglo XX estaban a pleno funcionamiento e hicieron que mucha población dejase de trabajar el campo para hacerlo en la fábrica. De ahí que la década de los cincuenta y los sesenta sea en la que se dan unas pérdidas de población más fuertes en este municipio.

Sin poder desligar la evolución demográfica de la de Reinosa, se observa como esas pérdidas de población se ralentizan a partir de entonces, debido al comienzo del declive industrial de ésta y sus posteriores reconversiones industriales que no vislumbraban una época de estabilidad laboral en la comarca.

Cerca del cambio de siglo es cuando se dan ya unas menores pérdidas de población e incluso se termina este periodo secular con un ligero aumento.

Un hecho reseñable también es cómo entró demográficamente el municipio en el nuevo siglo, ya que ha sido muy desigual su evolución en la primera década y la segunda. Si bien, en seis años de la primera se registró un aumento interanual de su población; únicamente en uno de la segunda lo tuvo. También en el último Censo de Población y Viviendas del INE (2021) se ha visto como ha habido un ligero repunte de ésta, pasando de 1588 a los 1604 del último Censo disponible.

Podríamos por tanto resumir en tres etapas la evolución demográfica de la Hermandad de Campoo de Suso a partir del siglo XX: una primera mitad estable con unas altas tasas de población ligadas a una gran actividad agroganadera, una segunda entre los años cincuenta y los ochenta vinculada a los vaivenes industriales de Reinosa y una etapa final con un descenso progresivo más suavizado en el que incluso a veces se dan ligeros repuntes debido al cambio de ocupación principal de su población, donde el sector servicios es lo primordial y sobre todo lo vinculado al turismo de naturaleza, media montaña y la estación de esquí.

Además, en estas últimas décadas también se suma la población llegada desde otros municipios cercanos como Reinosa, que buscan tranquilidad lejos de la ciudad en los pequeños pueblos del municipio.

Si se atiende a la estructura demográfica actual del municipio, se puede comprobar como ésta es la típica de un modelo adulto con cierta tendencia al envejecimiento, pero con un porcentaje de población adulta muy alto (64,5% de personas tienen entre 16 y 64 años). Con una edad media de 50,5 años y aunque la esperanza de vida es mayor en las mujeres que en los hombres, con una edad media de 50,7 años para ellas y 50,3 para ellos; hay que señalar que es un territorio masculinizado, ya que los varones suponen el 55,3% de su población, por el 44,7% de las mujeres.

Como ya se ha citado, la esperanza de vida sigue la tónica general de Campoo Los Valles y es mayor en las mujeres, siendo éstas un porcentaje superior al de los hombre a partir de los 75 años.

Con este panorama demográfico, el resultado en cuanto a la dependencia y el relevo generacional está claro: el índice de dependencia (53,05%), debido a ese porcentaje tan alto de población adulta, es el menor de todo Campoo Los Valles e incluso se sitúa por debajo de la media cántabra (54,50%). Esa menor proporción de personas que dependen económicamente de la población activa hace que la carga que deba soportar ésta sea menor.

Por el contrario, el índice de recambio generacional ya se sitúa en un 222,55%. Un porcentaje que se situaría un poco por encima de la media comarcal (142,43%) y que sería resultado de una entrada aún débil de población joven por la base de la pirámide.

Pirámide de población en la Hermandad de Campoo de Suso (2021)

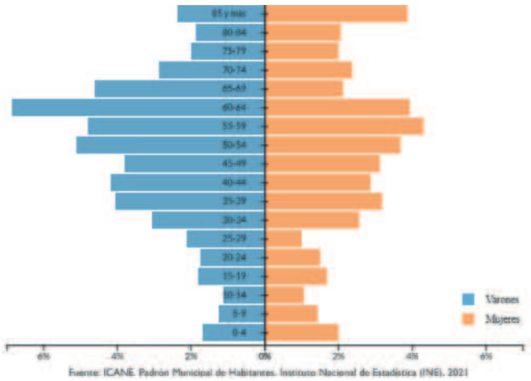

Fuente: ICANE. Padrón Municipal de Habitantes. Instituto Nacional de Estadística (INE). 2021

La población va envejeciendo, no hay un aporte de población joven, existe una caída de la natalidad y por lo tanto algo que no mejoran son las perspectivas de futuro. Refrendado todo ello por un saldo vegetativo negativo en los últimos años.

Crecimiento natural de la población en la Hermandad de Campoo de Suso (2008-2018)

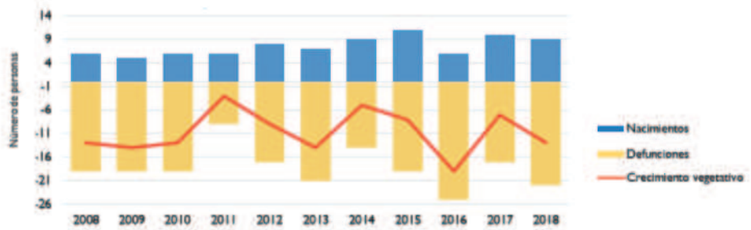

Fuente: Elaboración propia a partir de datos del Movimiento Natural de Población (MNP). Instituto Nacional de Estadística (INE)

La población que fallece de la Hermandad de Campoo de Suso es bastante superior a la que nace. Con los últimos datos de los que se disponen para analizar estos registros, puede comprobarse como entre 2008 y 2018 fallecieron 202 personas y sólo nacieron 83; bastante menos de la mitad.

Pero es que hay años especialmente llamativos, como el 2016 cuando se dieron sólo 6 nacimientos y por el contrario, 25 muertes.

Una evolución demográfica lógicamente ligada a los devenires laborales y económicos del municipio. En este sentido hay que decir que la tradición de la Hermandad de Campoo de Suso era practicar una agricultura tradicional basada en el cultivo de cebada, trigo y lino, así como la ganadería (vacas y caballos).

En el pasado los bosques que tapizaban con abundante y denso arbolado el territorio, hicieron que la madera fuera una materia prima básica para numerosas actividades vinculadas con una artesanía de caracteres propios; por ejemplo la fabricación de albarcas era algo característico y con una gran relevancia. También se hacían carros y buena parte de la población se dedicaba con ellos al comercio con Castilla.

Entre el patrimonio etnográfico que más importancia tuvo en el pasado la actividad económica del municipio destacan los telares que producían la blanqueta (tejido mixto de lana y lino) en Argüeso o la famosa pisa de Entrambasaguas.

Tradicionalmente, la Hermandad de Campoo de Suso ha vivido del sector primario. Principalmente del ganado vacuno, destacando la vaca tudanca –aunque también presenta una relativa importancia el ganado equino y ovino–, en los pastos de montaña para una pujante ganadería extensiva. Practicando las familias también una agricultura minifundista de subsistencia en las tierras más fértiles del fondo del valle.

Este municipio forma parte de la comunidad de pastos Campoo-Cabuérniga, que cuenta con unas 8.000 hectáreas de terrenos, de cuyos aprovechamientos y cargas participa en el 42,7% del total anual.

No obstante, en los últimos tiempos la ganadería y agricultura se han visto reducidas considerablemente, debido al proceso de industrialización reinosano y al crecimiento del turismo en esta comarca.

En la actualidad este sector primario sigue teniendo importancia, aunque normalmente las familias combinan las actividades agropecuarias con el trabajo en el sector servicios o en la industria de Reinosa.

Entre el ganado, como en casi toda la comarca, predomina el vacuno y el equino. Con un porcentaje mayoritario abrumador del primero.

Los datos del Censo Ganadero no han tenido muchas variaciones en la última década en cuanto a las reses que pastaban en las explotaciones del municipio. De este modo, se puede comprobar como 9312 eran las vacas que había en 2010 y 9300 son las del último Censo de 2020. Por ejemplo, un descenso mayor en el número de cabezas es el que se ha dado en el ganado menor de cabras y ovejas; pasando de 61 a 49 las primeras y de 321 a 268 las segundas.

Censo de ganado por especies en la Hermandad de Campoo de Suso

Fuente: Elaboración propia a partir del Censo Ganadero (Consejería de Medio Rural, Ganadería, Pesca, Alimentación y Medio Ambiente. Gobierno de Cantabria) y Fichas del Consejo General de Economistas. Datos del INE, 2020.

En cuanto al número de explotaciones, todas han crecido en esta última década; fruto de la ordenación parcelaria que hace las explotaciones más pequeñas y también por el uso de fincas menores para unos rebaños muy pequeños de esas cabras y ovejas.

Si se atiende a los datos de afiliación a la Seguridad Social, puede constatarse como a pesar el peso de la cabaña ganadera en este municipio, muchos de sus habitantes no están dados de alta en este sector ya que se trata de una actividad mixta para complementar la actividad laboral principal en la que la población está dada de alta. Generalmente en el sector servicios.

Un sector terciario que aumenta en importancia progresivamente, sobre todo ligado al alojamiento rural y a la proximidad de la estación invernal de Alto Campoo.

Para hacerse una idea de la importancia de este sector turístico hay que tener en cuenta el alto número de plazas turísticas que tiene el municipio (279). Es decir; 17,4 plazas turísticas por cada 100 habitantes. Lo que supone un porcentaje tremendamente alto y el más elevado de toda la comarca de Campoo Los Valles.

Disponen tanto de infraestructuras hoteleras, como de construcciones rurales residenciales.

Afiliados a último día de trimestre en alta laboral por sector de actividad en la Hermandad de Campoo de Suso

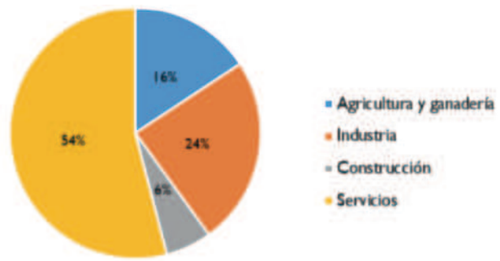

Fuente: a partir de explotación de microdatos de Afiliación a la Seguridad Social a último día de trimestre. Tesorería General de la Seguridad Social (TGSS).

Este turismo de nieve, de montaña o naturaleza se ha convertido en la más importante fuente de ingresos para los habitantes de la Hermandad de Campoo de Suso.

Empresas y establecimientos por actividad principal y ubicación de la empresa en la Hermandad de Campoo de Suso

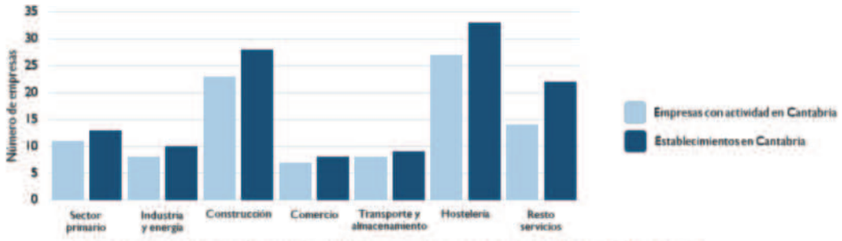

Fuente: Elaboración propia a partir del Directorio de Empresas y Establecimientos de Cantabria. Instituto Cántabro de Estadística (ICANE). Año 2019

Un sector servicios que en muchas ocasiones, dentro de Campoo Los Valles, se ve orientado a la hostelería, pero con una fuerte carga también del comercio y el resto de los servicios. En este caso, debido a esta orientación de "alojamiento rural" del municipio, dicha carga se ve bastante aligerada y la hostelería fagocita casi todo el sector.

Esta reconversión del municipio desde el primario al terciario tiene también que ver con el hecho de que muchas de las personas que ahora están dadas de alta en este último son personas que ya no trabajan en la industria debido a los malos tiempos que sufrieron las fábricas de la comarca campurriana a finales de siglo.

Para finalizar, se puede concluir diciendo que la industria propia en el municipio es mínima y la mayoría de trabajadores de este sector se trasladan diariamente a trabajar a los polígonos industriales de Reinosa.

Molledo

Después de haber presentado las características socioeconómicas de Arenas de Iguña y Bárcena de Pie de Concha con anterioridad, ahora toca acabar con el otro municipio que completaría lo que se denomina como el Valle de Iguña: Molledo.

El municipio que ha sufrido con mayor agresividad las distintas crisis y transformaciones económicas que han desembocado en una pérdida de población constante a lo largo de todo el siglo XX y comienzos del XXI

Municipio	Número de habitantes		
	2021	1900	Variación (%)
Arenas de Iguña	1.703	2414	-29,45
Bárcena de Pie de Concha	671	1091	-38,5
Molledo	1.494	2692	-44,5

Series de población. Censo de Población y Viviendas 2021. Instituto Nacional de Estadística (INE)

Como puede comprobarse en la tabla que se adjunta con el número de habitantes en los tres municipios, Molledo no alcanza en la actualidad los 1500 habitantes, cuando llegó a tener casi 2700 a comienzos de siglo XX y superaba los 3000 en la segunda mitad del siglo XIX: 3049, 3160 y 3160 según los Censos de 1857, 1867 y 1873 respectivamente.

Molledo está formado en la actualidad por las localidades de Cobejo, Helguera y otras cinco compuestas por barrios núcleos: Molledo (Arca, Caceo y Molledo), San Martín de Quevedo (Mediaconcha, Quevedo, Casares, San Martín, Uldá, Pando, Vallejo y Santián), Santa Cruz (Mura y Santa Cruz), Santa Olalla (El Mesón y Santa Olalla) y Silió (Santa Marina y Silió). La capital municipal se encuentra localizada en el núcleo de Molledo que en la actualidad tiene 341 habitantes, sólo superado ahora e históricamente desde la radicación allí de la industria textil Hilaturas de Portolín, por el núcleo de Silió que tiene 446 en 2021.

Evolución demográfica en Molledo por núcleos de población (2000-2021)

Entidad Singular	Núcleo	1 de enero de 2000			1 de enero de 2021			Variación de la población entre 2000 y 2021	
		Total	Hombres	Mujeres	Total	Hombres	Mujeres	Total	%
COBEJO	COBEJO	27	8	19	23	12	11	-4	-14,81
HELGUERA	HELGUERA	156	69	87	112	58	54	-44	-28,21
MOLLEDO	ARCA	22	11	11	16	8	8	-6	-27,27
	CACEO	35	17	18	28	16	12	-7	-20,00
	MOLLEDO	403	192	211	341	169	172	-62	-15,38
SAN MARTÍN DE QUEVEDO	CASARES	42	25	17	28	18	10	-14	-33,33
	PANDO	73	32	41	45	21	24	-28	-38,36
	QUEVEDO	18	8	10	8	2	6	-10	-55,56
	SAN MARTÍN	28	12	16	25	11	14	-3	-10,71
	SANTIÁN	28	10	18	21	13	8	-7	-25,00
	ULDÁ	40	17	23	30	15	15	-10	-25,00
	VALLEJO	33	18	15	12	7	5	-21	-63,64
MEDIACONCHA	MEDIACONCHA	3	2	1	1	1	0	-2	-66,67
SANTA CRUZ	MURA	60	26	34	62	28	34	2	3,33
	SANTA CRUZ	132	56	76	116	58	58	-16	-12,12
SANTA OLALLA	MESÓN (EL)	45	22	23	39	15	24	-6	-13,33
SILIÓ	SANTA OLALLA	124	65	59	91	50	41	-33	-26,61
	SANTA MARINA	79	41	38	50	26	24	-29	-36,71
	SILIÓ	587	294	293	446	215	231	-141	-24,02

Fuente: Elaboración propia a partir de datos del nomenclátor municipal. Instituto Nacional de Estadística (INE).

Si se analiza la tabla que muestra la evolución demográfica en los últimos 20 años se puede comprobar como estos dos núcleos de población (Molledo y Silió) son los que más población pierden en cifras absolutas, pero ello se debe obviamente a que eran los que presentaban un mayor número de habitantes censados.

Sin embargo, si el análisis se centra en términos relativos, el núcleo de San Martín de Quevedo es el que presenta una tendencia más agresiva en la pérdida de población, ya que hasta dos de sus localidades (Quevedo y Vallejo) han perdido más de la mitad de sus habitantes en los últimos veinte años. Incluso Mediaconcha, enclave histórico que tiene cierta autonomía propia, aunque administrativamente pertenezca de manera oficial a San Martín de Quevedo, pierde también un porcentaje grande de población en esas dos décadas. En todo Molledo únicamente el barrio de Mura, situado entre la parroquia de Santa Cruz de Iguña y la carretera N-611, es el que aumenta la población en estas dos últimas décadas.

La evolución tanto social como económica de Molledo tiene un factor clave y éste no es otro que la implantación a comienzos de siglo de la empresa Hilatura de Portolín, Compañía Anónima, registrada en Santander el 31 de enero de 1902, que estableció su planta para la fabricación de hilo de lino en Molledo-Portolín.

Vinculado a los buenos tiempos de Hilaturas de Portolín y sus épocas de reducción de plantilla se sitúan las evoluciones demográficas positivas y negativas respectivamente.

Evolución de la población censal en Molledo (1900-2021)

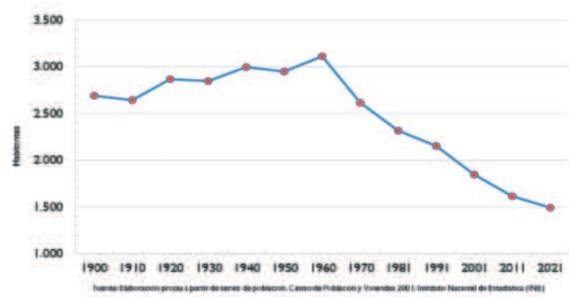

De esta forma podemos ver como la atracción de población que tuvo la evolución positiva de la fábrica en la primera mitad de siglo XX. En ese periodo, además del aumento en la producción y ampliación del complejo industrial, hay que tener en cuenta que otros conflictos sociales en la industria (por ejemplo la huelga de Las Forjas de Buelna durante el año 1919. Una de las más importantes de la historia de Cantabria) hicieron que población, en este caso sobre todo femenina, pasase a tener una alternativa en esta fábrica de Molledo-Portolín.

Estas décadas de crecimiento positivo del número de habitantes censados llego a su máximo histórico en 1960, cuando se superaron los 3000 en el municipio. Concretamente 3115 personas censada. A partir de ahí, la crisis industrial de la comarca del Besaya y las propias dificultades de la fábrica con episodios especialmente graves como la primera gran reducción de plantilla, pasando de 325 trabajadores a 185 a comienzos de los años 80 y las diferentes suspensiones de pago de los 90, dieron paso a procesos de declaración de quiebra y el cierre definitivo en 2005.

Todo ello tuvo fiel reflejo en las pérdidas continuadas de población que han seguido vigentes hasta la actualidad. Una evolución que ha dado como resultado una población bastante envejecida, en el que las mujeres tienen una mayor esperanza de vida y son superiores en cuanto a porcentaje de población a partir de los 70 años; siendo especialmente grande la diferencia entre sexos en los datos que muestran que hay censadas 85 mujeres de 85 o más años en Molledo, mientras que los hombres de esa cohorte de edad sólo serían 28.

Pirámide de población en Molledo (2021)

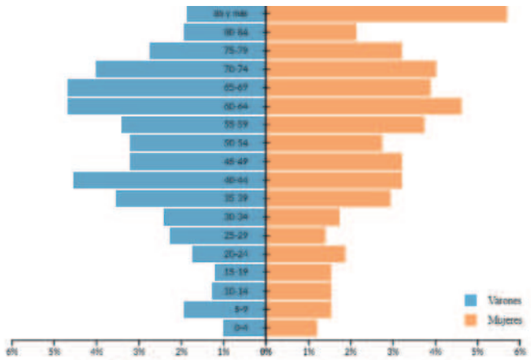

Fuente: ICANE. Padrón Municipal de Habitantes. Instituto Nacional de Estadística (INE). 2021

La imagen de la pirámide de población hace evidente el envejecimiento poblacional de Molledo, con unos grupos de edad adulta y vieja muy superiores a los de los adolescentes y menores. La tendencia demográfica por lo tanto parece que será la misma o incluso podrá agravarse en los próximos años.

La tasa de juventud para 2021 en Molledo se sitúa en un 8,50%, con valores muy similares entre sexos, pero alejándose cada vez más de la media regional (12,69%). Si a ello le unimos que la tasa de envejecimiento sigue aumentando, pasando del 32,28% al 34,20% en sólo cinco años y que con ello el índice de dependencia también ha subido hasta casi 8 puntos en ese mismo quinquenio (de 66,39% a 74,53%), mientras que éste lo hace para la media autonómica sólo en 2 puntos. El resultado ratifica todo lo dicho anteriormente: población claramente envejecida.

La pérdida de población está siendo continuada si se atienden a los datos que muestran el movimiento natural de población, donde año tras año el número de fallecimientos son mayores que el número de nacimientos. Por ejemplo, si se atiende los datos que para ello tiene el INE desde 1996 hasta la actualidad, el saldo vegetativo ha sido negativo cada año. En ese periodo el año que mayor ha sido la pérdida entre nacimientos y defunciones fue de 29 en 2009 y cuando fue menor ha sido en 2012 con 8 personas de diferencia.

La media desde 1996 hasta la actualidad en ese saldo vegetativo fue de -17, lo que deja bien a las claras que la pérdida de población por motivos naturales, debido al envejecimiento poblacional es una constante.

Población extranjera en el valle de Iguña y Anievas (2012-2021)

	2012	2013	2014	2015	2016	2017	2018	2019	2020	2021
Anievas	2	2	2	3	2	1	0	0	0	1
Arenas de Iguña	46	46	38	34	23	23	25	23	30	31
Bárcena de Pie de Concha	13	13	12	14	12	13	11	11	9	8
Molledo	63	63	50	37	44	48	41	36	33	34

Fuente: Padrón Municipal de Habitantes. Instituto Nacional de Estadística (INE).

Una tendencia que podría recuperarse por ejemplo a partir de la llegada de migrantes extranjeros, pero éste es un movimiento que se ha ido frenando en los últimos años y que además, después de la pandemia de la COVID-19 ha tenido unos efectos muy negativos hacia ella.

A pesar de que en Molledo era dónde una mayor población extranjera estaba censada, también es en este municipio en el que se da una mayor pérdida de habitantes procedentes de otros países de origen.

Lo que sí que es constatable es el equilibrio en la procedencia de estas personas, ya que de las 34 personas extranjeras censadas en 2021, 14 procedían de Europa, 10 de África y otras 10 de América.

La falta de propuestas de futuro sólidas en lo laboral hace que además del envejecimiento de la población, muchos de sus jóvenes busquen trabajo fuera del municipio y habitualmente emigren. Algo que no es novedoso, pero que sí que ha tenido muchas oscilaciones a lo largo de la historia y como ya se ha señalado anteriormente, que tiene especial incidencia con la importancia tractora que ejerce una empresa como Hilaturas de Portolín en ese municipio.

La economía de Molledo estuvo tradicionalmente basada en el campo y sus actividades agroganaderas, como puede constatarse en documentos como el Diccionario geográfico-estadístico-histórico de España y sus posesiones de ultramar (1845-1850) de Pascual Madoz en el que se refleja que el municipio presenta una *"producción de granos, legumbres y pastos; cría de ganado vacuno con especialidad, y caza de varios animales"*.

En la actualidad el peso de esa ganadería ha bajado mucho y cómo se pueden comprobar con los últimos datos (2016) de la cuota láctea publicados por la Consejería de Desarrollo Rural, Ganadería, Pesca, Alimentación y Medio Ambiente del Gobierno de Cantabria, ésta se mantiene bastante estable desde la segunda década del siglo XXI porque es en ese momento cuando se reducen el número de explotaciones lecheras. Pasando de las 11 que había en 2004-2005 a las 4 del 2014-2015.

Según el censo de ganado publicado por dicha Consejería, en Molledo han aumentado el número de explotaciones, posiblemente por la nueva distribución parcelaria, y no han variado mucho las especies que hay en ellas. Siendo las cabezas de ovino similares entre 2010 y 2020, un poco mayores las de vacuno y dándose el mayor descenso entre el ganado caprino, que pasa de 244 reses a 140. Hay que puntualizar que en los últimos años, las explotaciones de ganado vacuno de leche han experimentado una reconversión hacia la ganadería de carne. Con ello, el número de reses no disminuye de manera excesiva e incluso algún año aumenta su porcentaje.

Empresas y establecimientos con actividad en Cantabria por actividad principal en Molledo (2019)

Fuente: Elaboración propia a partir del Directorio de Empresas y Establecimientos de Cantabria. Instituto Cántabro de Estadística (ICANE)

Aunque el sector primario sigue subsistiendo en Molledo y con gran orgullo lo demuestran sus ganaderos año tras año en el mes de septiembre con su tradicional Feria de la Virgen del Camino, gracias a su situación y sus buenas comunicaciones, su población se ocupó en un porcentaje muy alto en la industria a medida que avanzaba el siglo XX y entrado el XXI. Muchos de sus vecinos y vecinas trabajaban en empresas como la textil de Portolín o en otras de otros municipios cercanos de la cuenca del Besaya (Torrelavega, Los Corrales de Buelna y San Felices de Buelna) y la comarca campurriana (Reinosa).

La construcción, debido a la falta de nuevas promociones inmobiliarias y la crisis global del sector, ha sido uno de los sectores que ha sufrido una considerable desaceleración, disminuyendo en los últimos años tanto su número de empresas dadas de alta como el número de asalariados.

Aunque el sector primario sigue subsistiendo en Molledo y con gran orgullo lo demuestran sus ganaderos año tras año en el mes de septiembre con su tradicional Feria de la Virgen del Camino, gracias a su situación y sus buenas comunicaciones, su población se ocupó en un porcentaje muy alto en la industria a medida que avanzaba el siglo XX y entrado el XXI. Muchos de sus vecinos y vecinas trabajaban en empresas como la textil de Portolín o en otras de otros municipios cercanos de la cuenca del Besaya (Torrelavega, Los Corrales de Buelna y San Felices de Buelna) y la comarca campurriana (Reinosa).

La construcción, debido a la falta de nuevas promociones inmobiliarias y la crisis global del sector, ha sido uno de los sectores que ha sufrido una considerable desaceleración, disminuyendo en los últimos años tanto su número de empresas dadas de alta como el número de asalariados.

Afiliados en Molledo a la S.S. por sector de actividad y municipio de localización del establecimiento o de residencia del afiliado										
	Total		Agricultura y pesca		Industria		Construcción		Servicios	
	Afiliados según municipio de residencia	Afiliados según municipio de establecimiento	Afiliados según municipio de residencia	Afiliados según municipio de establecimiento	Afiliados según municipio de residencia	Afiliados según municipio de establecimiento	Afiliados según municipio de residencia	Afiliados según municipio de establecimiento	Afiliados según municipio de residencia	Afiliados según municipio de establecimiento
2016	486	267	74	75	86	3	49	42	277	147
2017	502	279	75	76	92	4	50	37	286	161
2018	495	310	72	75	92	5	46	42	285	189
2019	501	308	69	71	96	5	47	38	289	195
2020	474	310	63	64	93	5	45	34	272	207
2021	487	330	59	63	92	4	49	36	288	227

Fuente: Microdatos de Afiliación a la Seguridad Social a último día de trimestre. Tesorería General de la Seguridad Social (TGSS)

Es el sector servicios el que se mantiene en los últimos años o incluso aumenta en algunas actividades el número de empresas de un volumen bastante pequeño, ya que el número de asalariados nunca supera los 9 y por regla general suelen estar en torno a los 1 o 2.

Molledo dispone de un buen número de pequeños negocios. Desde bares, restaurantes y tabernas hasta asesorías o consultorías. También es muy importante tanto por el servicio que da, como por las mujeres que están allí contratadas, la presencia de la residencia para mayores Madernia con 92 plazas disponibles.

Pesquera

Pesquera pasa por ser el municipio con menos población y uno de los más pequeños en cuanto extensión de todo el ámbito de actuación del *Programa Viernes*. Este municipio ha ido en los últimos años disminuyendo su población y alternando con Tresviso el "honor" de ser el que menos habitantes tenía de todo Cantabria. Este otro municipio lebaniego llegó a tener 485 habitantes en 1920 y tuvo a lo largo de la primera mitad de siglo XX siempre en torno a los 400, unas decenas arriba o abajo. Sin embargo, en Pesquera para la serie que se maneja del INE desde 1900, nunca se sobrepasaron los 358 vecinos y vecinas censados en ese año inicial. Desde los años 80 cambia esa tendencia y es habitualmente Tresviso el municipio menos habitado de Cantabria, siendo únicamente superado por Tresviso en las últimas dos ocasiones (2012 y 2017) en la última década.

Dos son los núcleos de población que pertenecen al municipio: Pesquera que actúa como capital municipal y barrio del Ventorrillo. También se localiza dentro de sus límites el despoblado de Somaconcha, ya en la frontera con Bárcena de Pie de Concha.

Evolución de la población en Pesquera entre 2000 y 2021

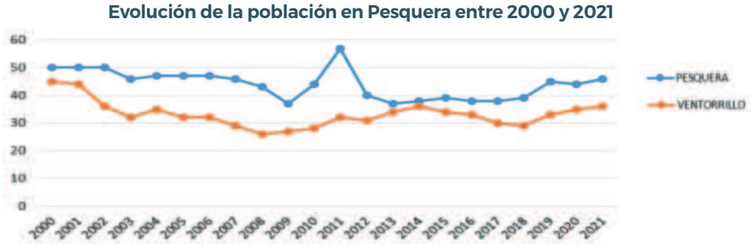

Fuente: Series de población. Revisiones anuales del Padrón Municipal de Habitantes. INE.

Aunque a lo largo de los últimos años, ambos núcleos sí que han tenido en numerosos años una población bastante pareja y seguido tendencias paralelas. Las oscilaciones en el núcleo de Pesquera han sido un tanto mayores. Teniendo especial incidencia los picos que se alcanzaron a comienzos de la segunda década del siglo XXI.

En la actualidad viven en Pesquera 82 habitantes, poco más de la cuarta parte de los residentes de principios del siglo XX. 46 en su capital y diez menos en El Ventorrillo. Esta evolución demográfica viene determinada por una caída de la natalidad como consecuencia del éxodo de los más jóvenes y el aumento de las tasas de mortalidad que conlleva al tratarse de una población envejecida. Unas razones unidas a las otras han dado como resultado que Pesquera se vaya deshabitando, con una tasa de envejecimiento del 35,37% (48,48% en las mujeres y 26,53% en los varones). Una cifra desmesurada, en comparación con la media regional que se sitúa en el 22,59%.

Pirámide de población en Pesquera (2021)

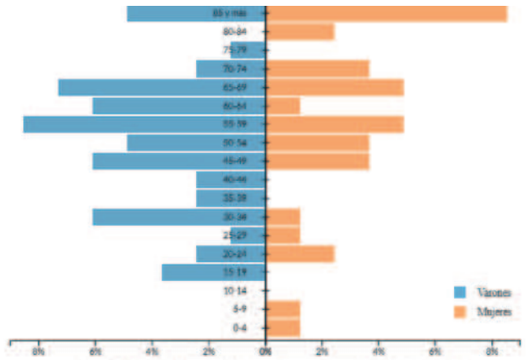

Fuente: ICANE. Padrón Municipal de Habitantes. Instituto Nacional de Estadística (INE). 2021

Estos datos dan una foto fija de lo más singular a nivel autonómico que puede constatarse en una pirámide de población muy curiosa en la que varios grupos de edad se encuentran sin representación, debido al escaso número total de habitantes en el municipio.

Predominan los grupos de edad adulta o vieja, siendo especialmente significativos los datos en los grupos de edad menores de 45 años, dónde la cifra en algunas ocasiones es muy baja. Como ya hemos dicho, no hay varones jóvenes entre 0 y 14 años, ni mujeres entre 10 y 19, ni entre 35 y 44. Un hecho que deja bien a las claras que el repuesto población en Pesquera está totalmente amenazado, con una tasa de juventud paupérrima del 2,44% para el 2021.

Este 2,44% es el porcentaje más bajo de todo Campoo Los Valles en cuanto a las tasas de juventud de los dieciséis municipios que componen la comarca. El siguiente municipio con una tasa baja es Santiurde de Reinosa, pero ya con un 4,10%. Vinculado a ello y como puede comprobarse en la pirámide, la esperanza de vida es bastante mayor entre las mujeres, siendo su tasa de envejecimiento (35,37%) casi el doble que las registradas para los varones en ese último año analizado. 48,48% para las mujeres y 26,53% para los hombres.

Índices de dependencia y recambio en Pesquera (2012-2021)										
	2012		2013		2014		2015		2016	
	Dependencia	Recambio	Dependencia	Recambio	Dependencia	Recambio	Dependencia	Recambio	Dependencia	Recambio
Pesquera	61,36	2000,00	69,05	1000,00	64,44	1900,00	62,22	1800,00	65,12	1800,00
Media para Cantabria	47,84	113,59	48,81	113,80	50,13	114,69	51,20	115,01	52,06	117,87
	2017		2018		2019		2020		2021	
	Dependencia	Recambio	Dependencia	Recambio	Dependencia	Recambio	Dependencia	Recambio	Dependencia	Recambio
Pesquera	58,14	1600,00	65,85	1500,00	52,94	1300,00	58,00	1500,00	60,78	700,00
Media para Cantabria	52,89	120,15	53,66	123,17	54,10	128,52	54,38	135,19	54,50	142,43

Fuente: ICANE a partir de explotación de microdatos de Indicadores estructura demográfica. Padrón Municipal de Habitantes. Instituto Nacional de Estadística (INE).

Este envejecimiento de población y sobre todo la falta de generaciones jóvenes, hace que su índice de recambio esté totalmente disparado en los últimos años.

Como dato anecdótico, en los últimos años siempre ha habido una persona extranjera empadronada en Pesquera. Entre 2012 y 2017 fue una africana, en 2020 una de procedencia asiática y en 2021 de procedencia americana.

La dependencia del sector agrícola y ganadero puede haber sido otra de las razones que han contribuido a este despoblamiento, pues en general las nuevas generaciones prefieren buscar otros medios de vida más acordes con la modernización que impone el paso del tiempo y el desarrollo industrial y empresarial, aunque ello suponga dejar atrás sus raíces.

El ganado vacuno, principalmente, y la explotación láctea, unida a la agricultura para el pasto de sus cabañas y los cultivos de tipo forrajero, han constituido tradicionalmente los recursos fundamentales en la economía local. Derivadas de esta actividad destacaron varias queserías. De hecho, el queso se ha convertido en uno de los elementos gastronómicos característicos del municipio y desde hace más de 20 años se celebra su ya tradicional Feria Internacional del Queso Artesano en el mes de agosto.

Es decir, se ha pasado de la actividad ganadera y sus productos a una actuación vinculada con la dinamización turística a partir del queso. Un ejemplo de la deriva que ha tenido a nivel general la actividad económica y ocupación laboral de sus vecinos y vecinas.

Tradicionalmente, el sector primario ha llevado el peso de la economía de este municipio. Además de los cultivos tradicionales de maíz y alubias, las gentes del lugar practicaban la ganadería, atendiendo principalmente al ganado vacuno. Hoy en día el 14% de la población activa residente en Pesquera se dedica exclusivamente a él.

Afiliados por sector de actividad en Pesquera (2021)

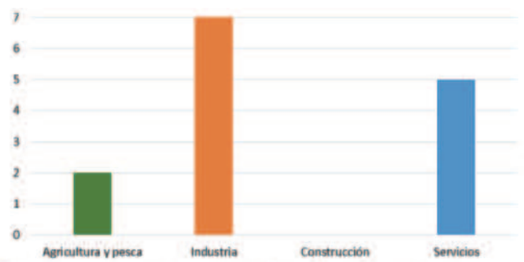

Fuente: a partir de explotación de microdatos de Afiliación a la Seguridad Social a último día de trimestre. Tesorería General de la Seguridad Social (TGSS).

La dependencia del sector agrícola y ganadero puede haber sido otra de las razones que han contribuido a este despoblamiento, pues en general las nuevas generaciones prefieren buscar otros medios de vida más acordes con la modernización que impone el paso del tiempo y el desarrollo industrial y empresarial, aunque ello suponga dejar atrás sus raíces.

El ganado vacuno, principalmente, y la explotación láctea, unida a la agricultura para el pasto de sus cabañas y los cultivos de tipo forrajero, han constituido tradicionalmente los recursos fundamentales en la economía local. Derivadas de esta actividad destacaron varias queserías. De hecho, el queso se ha convertido en uno de los elementos gastronómicos característicos del municipio y desde hace más de 20 años se celebra su ya tradicional Feria Internacional del Queso Artesano en el mes de agosto. Es decir, se ha pasado de la actividad ganadera y sus productos a una actuación vinculada con la dinamización turística a partir del queso. Un ejemplo de la deriva que ha tenido a nivel general la actividad económica y ocupación laboral de sus vecinos y vecinas.

Afiliados a la S.S. por año, sexo y grupo de edad en Pesquera

Fuente: a partir de explotación de microdatos de Afiliación a la Seguridad Social a último día de trimestre. Tesorería General de la Seguridad Social (TGSS).

Algo curioso es el constatar como una vía de comunicación que debería servir para conectar al municipio con la salida a otros núcleos e incluso comarcas de una forma más rápida, en este caso ha servido para que la gente "escape" de Pesquera y sirva, como sus propios vecinos y vecinas dicen, para que se pierda población con más facilidad.

Siguiendo en el ámbito de las comunicaciones, en Pesquera funcionan tres vías paralelas al cauce del Besaya: la carretera nacional N-611 Santander-Palencia, los restos del antiguo Camino Real, por encima de la anterior, y el ferrocarril de RENFE (inaugurado en el año 1866).

Reinosa

Rodeada completamente por el municipio de Campoo de Enmedio, la ciudad de Reinosa da nombre a todo el municipio con ese único núcleo poblacional.

Pasa por ser el municipio de menor superficie de toda Cantabria, pero para el espacio que se analiza dentro del ámbito de actuación del *Programa Viernes*, pasa por ser el municipio con mayor número de habitantes, mayor densidad de población, mayor pujanza económica y laboral y por lo tanto en la cabecera comarcal.

El siguiente cuadro con el número de habitantes en 1900 y en 2021, junto con su porcentaje de crecimiento o decrecimiento ya se ha compartido en otras ocasiones a lo largo de este documento, pero es importante volver a hacerlo en el caso de Reinosa.

Municipio	Número de habitantes		
	2021	1900	Variación
Anievas	266	661	-59,76
Arenas de Iguña	1.703	2414	-29,45
Bárcena de Pie de Concha	671	1091	-38,5
Campoo de Enmedio	3.692	2695	36,99
Campoo de Yuso	680	1701	-60,02
Cieza	548	1002	-45,31
Hermandad de Campoo de Suso	1.604	3729	-56,99

Municipio	Número de habitantes		
	2021	1900	Variación
Molledo	1.494	2692	-44,5
Pesquera	82	358	-77,09
Reinosa	8.810	2979	195,74
Las Rozas de Valdearroyo	257	2059	-87,52
San Miguel de Aguayo	148	446	-66,82
Santiurde de Reinosa	244	1083	-77,47
Valdeolea	922	2335	-60,51
Valdeprado del Río	316	2631	-87,99
Valderredible	961	7442	-87,09

Series de población. Censo de Población y Viviendas 2001. Instituto Nacional de Estadística (INE)

De este modo puede comprobar que si bien no era el municipio que a comienzos de siglo XX tenía el mayor número de habitantes, sí que tenía un buen número de ellos. Aunque en estos inicios de siglo, el peso demográfico de la comarca de Campoo estaba más repartida entre Campoo de Enmedio, Las Rozas de Valdearroyo, la Hermandad de Campoo de Suso, los municipios del valle de Iguña y los del sur de Cantabria, entre los que destaca sobremanera Valderredible.

Ahora toca descifrar los datos y saber qué ha ocurrido para que se haya dado ese incremento del 196% entre los habitantes censados en 1900 y los 8.810 que se registraron en 2021.

Lo primero que hay que señalar que en la actualidad Reinosa no registra el número de habitantes más alto de su historia, ya que desde la década de los ochenta viene teniendo un progresivo pero continuado descenso demográfico. Hay que tener en cuenta que en 1984 se llegaron a registrar en su Censo de Población y Viviendas 13.411 habitantes.

Evolución de la población censal en Reinosa (1900-2021)

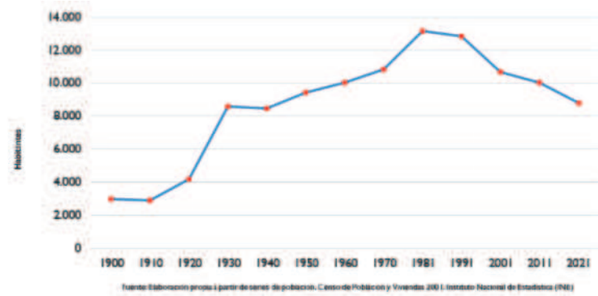

Muy dispar ha sido esta evolución a lo largo de la historia reinosana. Una de las cuatro entidades de población que en Cantabria ostenta el título de ciudad, junto a Santander, Torrelavega y Castro Urdiales.

Desde la Edad Media Reinosa se constituye como centro de un mercado comercial y de comunicaciones importante en tiempos en los que ya era sede del Ayuntamiento General de la Merindad de Campoo. Ya en el siglo XVI Reinosa tenía una población de unos 500 habitantes que vivían en sus mayorazgos y de labores vinculadas al campo.

La construcción del Camino Real y el puente del Ebro constituyen un hito fundamental para su desarrollo económico y prosperidad social a partir del siglo XVIII, cuando en Reinosa crecen los pequeños comercios y se convierte en el gran centro de servicios y almacén de los productos castellanos que esperan para embarcar en el puerto de Santander.

Ese papel de nudo de comunicaciones y punto estratégico de la logística comercial va disminuyendo a partir de la llegada del ferrocarril a mediados del siglo XIX, pero es en ese momento cuando una incipiente industria alimentaria hará resurgir a la ciudad como cabecera comarcal, acompañándose también de la creación de pequeños talleres e importantes instalaciones como la fábrica de vidrio de Santa Clara. Aunque el gran hito industrial que condiciona esta Edad Moderna es el surgimiento de la fábrica de fundición y forja "La Naval".

Sus continuos altibajos, con las alteraciones de sus mercados vinculados a los conflictos bélicos, la política exterior española y la crisis del sector armamentístico son los que han determinado la evolución demográfica de Reinosa en el siglo XX.

Periodos boyantes desde la construcción de La Naval en 1918 como puede comprobarse en la gráfica de su evolución demográfica en el siglo XX, con una mayor o menor aceleración, debido a la inmigración fuerte al principio de trabajadores y la posterior ralentización resultado del incremento vegetativos y el aporte de población de municipios cercanos.

En los años setenta se dio un nuevo repunte de población por la ampliación en las plantillas de las distintas industrias reinosanas, pero el descenso de las tasas de natalidad y los saldos migratorios negativos comenzaron a ralentizar dicho crecimiento.

Un descenso claro que ya fue evidente en los ochenta. Periodos de una clara crisis industrial, reconversiones mediante, que dieron como resultado un tiempo de declive socioeconómico en la comarca y su consiguiente pérdida de población.

Si algo reciente permanece en la memoria colectiva son los incidentes de la primavera de 1987, fruto de ese periodo convulso en lo sociolaboral se dan alteraciones demográficas claras.

Evolución de la población en Reinosa por décadas (1981-2021)

Año	Habitantes	
	Total	Diferencia con la década anterior
1981	13.172	
1991	12.852	-320
2001	10.694	-2.158
2011	10.050	-644
2021	8.810	-1.240

Fuente: Padrón Municipal de Habitantes. Instituto Nacional de Estadística (INE). 2021

Es en ese momento cuando comienza a descender el número de habitantes en el municipio reinosano. Años posteriores de eternos procesos de reconversión industrial, planes de viabilidad y prejubilaciones realizadas en las empresas locales más destacadas hacen que la población descienda bruscamente en el cambio de siglo.

Número de habitantes en Reinosa (1996-2021)

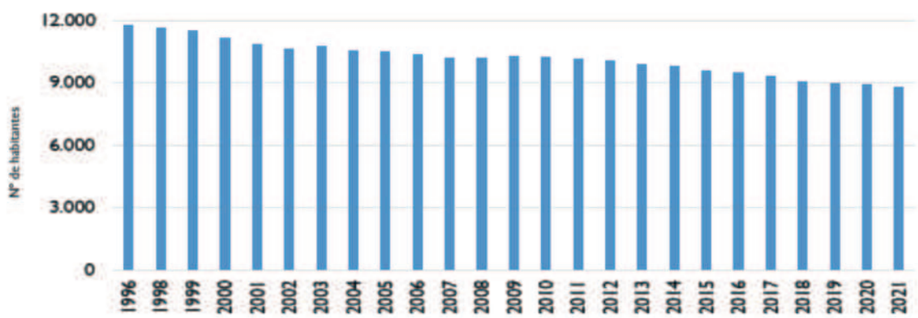

Fuente: Elaboración propia a partir de las revisiones anuales del Padrón Municipal de Habitantes. Instituto Nacional de Estadística (INE).

Hay que tener en cuenta que tanto Reinosa como Campoo de Enmedio fueron dos municipios que tradicionalmente atrajeron mucha mano de obra para sus industrias, talleres, comercios y servicios en general de los municipios más cercanos. Algo que tuvo una incidencia importante en éstos, ya que como se puede comprobar a lo largo de todo este documento, la población de estos municipios de la comarca muy a menudo experimentan una evolución demográfica totalmente contraria a la de estos dos municipios con mayor pujanza económica y laboral.

La pérdida de población en los últimos años ha sido continuada, pero ya de una forma mucho más ralentizada. Únicamente en los años 2003 y 2009 se aprecian unos ligeros incrementos de población interanuales de en torno al centenar de habitantes.

En la actualidad, Reinosa tiene 8.810 habitantes censados en su municipio. Lo que hace que al tener una superficie de únicamente 4,06 km² la densidad de población resultante sea de un elevado 2264,81 hab./km².

Conformándose Reinosa como el tercer municipio con una mayor densidad de población de toda Cantabria. Un dato muy disruptivo dentro del habitual tono en el que se plantea el presente documento sobre despoblamiento, pérdida de población y registros mínimos en casi todas las categorías sociales.

Densidad habitantes/Km²
Los 10 municipios más altos

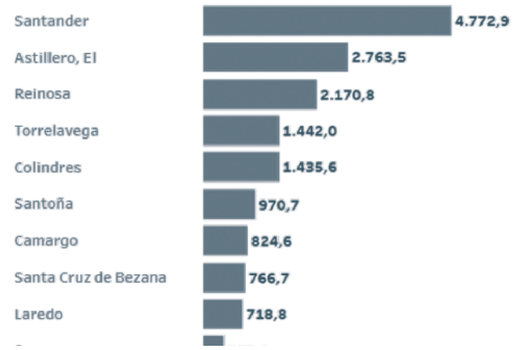

La población de Reinosa tiene una edad media de 50,5 años. Es decir; una edad elevada pero que sin duda no se encuentra en niveles de envejecimiento que se tienen en la gran mayoría de los municipios de la comarca de Campoo Los Valles. El índice de envejecimiento para Reinosa en 2021 queda registrado en un 280%.

Si se analiza su pirámide de población, hay que señalar que el porcentaje de mujeres (52,7%) es superior al de los hombres (47,3%) que habitan en el municipio. Siendo además la edad media de éstas (52,1 años) superior también a la de los varones (48,7 años).

Pirámide de población en Reinosa (2021)

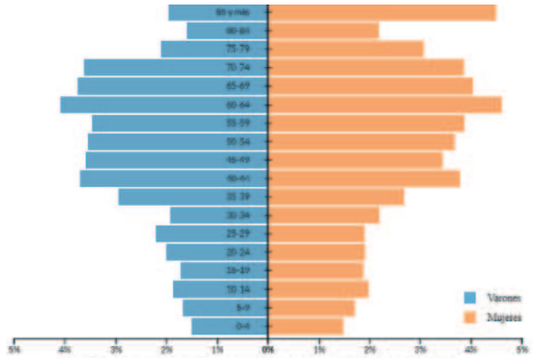

Fuente: ICANE. Padrón Municipal de Habitantes. Instituto Nacional de Estadística (INE). 2021

A partir de los 50 años, en Reinosa el número de mujeres es mayor en todos sus grupos de edad que el de varones. Siendo especialmente significativa su mayoría en los grupos de edad de más de 85 años. De ahí que como hemos dicho antes, la edad media de las mujeres sea superior a la de los hombres.

En la representación gráfica se ve un ensanchamiento claro por el centro de la pirámide, con tendencia a seguir evolucionando hacia las cohortes de edad más envejecida.

De este modo, puede señalarse que aunque no tiene, como se decía anteriormente, datos excesivamente alarmantes, está claro el envejecimiento poblacional ya que su población de más de 65 años (30,7%) triplica a la que es menor de los 16 años (11%).

Siendo el grupo de adultos el más numeroso (58,4%); algo que hay que poner de relevancia, ya que a menudo en este documento se tiende a identificar dicha relevancia en la población más envejecida.

Con esta situación demográfica, el resultado es una población con una tasa de dependencia del 69,16% y un índice de recambio del 241,89%. Suponiendo las mujeres en edad fértil un 34% sobre el total.

Crecimiento natural de la población de Reinosa (2008-2018)

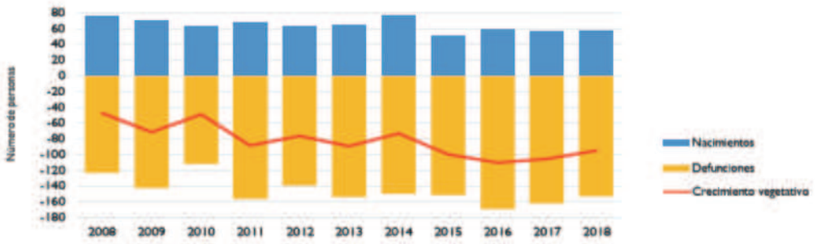

Fuente: Elaboración propia a partir de datos del Movimiento Natural de Población (MNP). Instituto Nacional de Estadística (INE)

Algo que también denota en carácter adulto hacia el envejecimiento de su población es ver el saldo vegetativo negativo que de manera continuada se da en el municipio en los últimos años, donde el número de defunciones duplica y en muchas ocasiones casi triplica al número de nacimientos.

Como se ha citado a lo largo de estas últimas páginas, la evolución demográfica de Campoo en las últimas décadas va muy ligada al sector industrial y cada vez más, a las actividades vinculadas con el sector servicios.

Reinosa es la cabecera comarcal y su historia industrial va ligada a nombres como La Naval (Sidenor), Cenemesa, Farga, Cuétara y Columbia. Empresas del sector del metal y la siderurgia y también alguna de la alimentación. Si bien en la actualidad, la reconversión industrial ha hecho que estas empresas cambien su nombre o desaparezcan como el caso de Columbia. En la actualidad, el tejido empresarial más representativo está compuesto por Sidenor, Reinosa Forgings & Castings S. L., Gamesa Eléctric S.A.U. y Cuétara entre otras.

Empresas que han tenido como ya se ha señalado a lo largo del análisis de población, distintos periodos, con unas últimas crisis muy fuertes que han acabado en expedientes de regulación de empleo habitualmente y una reconversión industrial bastante traumática.

La evolución económica de Reinosa pivotaba desde hace décadas en torno al sector industrial (junto a la construcción), que en la actualidad representa el 17,4% de la población activa. Pero ha sufrido un vuelco en las últimas décadas, ya que ahora es el sector servicios el que ocupa a casi tres cuartas partes de sus activos (71,5%).

Empresas y establecimientos por actividad principal en Reinosa

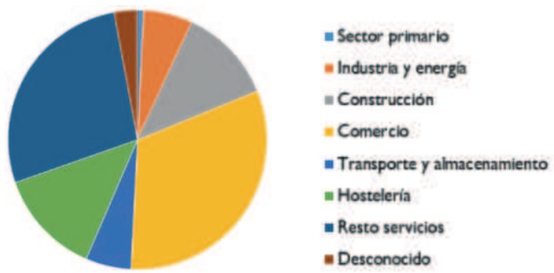

Fuente: Elaboración propia a partir del Directorio de Empresas y Establecimientos de Cantabria. Instituto Cántabro de Estadística (ICANE). Año 2019

Las grandes firmas industriales cada vez con más problemas y únicamente con pequeños bálsamos como el que supuso la inauguración del polígono industrial "La Vega" en el sector sureste del municipio, donde se instalaron nuevas empresas. Pero realmente ahora Reinosa ya no es la gran cabecera industrial de la comarca, sino que se ha reconvertido en la gran cabecera de servicios comarcal.

Allí se localizan los grandes equipamientos educativos de todas las etapas escolares (tanto públicos como privados), sanitarios, comerciales y de ocio de Campoo. Además, cuenta con una infraestructura hostelera variada.

De hecho, se han desarrollado actividades vinculadas al turismo, entre las que tienen una gran importancia todas las vinculadas al ecoturismo, al de montaña y sobre todo el invernal asociado a la estación de esquí de Alto Campoo.

Empresas por actividad principal en Reinosa

Industria	37
Construcción	68
Comercio, transporte y hostelería	259
Información y comunicaciones	5
Actividades financieras y de seguros	9
Actividades inmobiliarias	20
Actividades profesionales y técnicas	76
Educación, sanidad y servicios sociales	41
Otros servicios personales	56
Total servicios	207

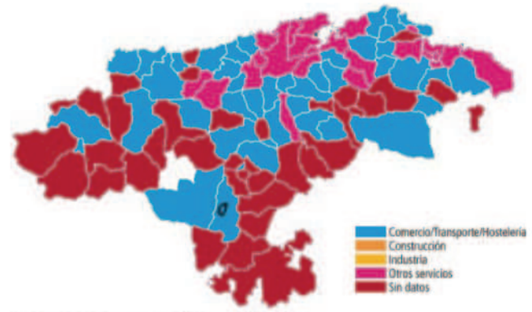

Fuente: Fichas del Consejo General de Economistas. Datos del INE, 2020.

Recursos patrimoniales localizados en otros municipios, pero que tienen una influencia en la hostelería reinosana son el campo de golf de Nestares o las prácticas lúdico-deportivas en el pantano del Ebro.

El paro registrado en Reinosa, a pesar de la continua pérdida de población, no tiene unas cifras muy halagüeñas, ya que son 526 las personas que se encuentran en esta situación. Cebándose sobre todo con las mujeres (300). Además, como ya se ha señalado la importancia actual del sector servicios, es en este sector en el que hay un mayor porcentaje de demandantes de empleo: 147 hombres y 240 mujeres.

Por último, certificar que debido a la escasa extensión superficial del municipio, el sector primario apenas tiene incidencia en la actualidad socioeconómica de Reinosa. Algo que sí que fue diferente a lo largo de la historia, ya que en este municipio el peso del sector agroganadero fue muy importante, por ejemplo cuando al menos el 44% de los habitantes de la villa vivía de ellas en el siglo XVIII.

Como ya se dijo con anterioridad, la mejora de las comunicaciones y sobre todo la creación del Camino Real, hizo perder fuerza a este sector y en la actualidad únicamente hay 4 explotaciones de vacuno (64 reses), una de ovino (11 reses) y otra de caprino (18 reses). Cuando antiguamente, además de la cría de vacas de raza campurriana, caballos y ganado menor, junto con su famosa feria de San Mateo –a la que acudían compradores de toda España–, en la villa campurriana había gentes que se dedicaban a la agricultura cultivando trigo, cebada, centeno y lino.

Las Rozas de Valdearroyo

Si algo caracteriza la evolución demográfica de este municipio en el siglo XX es la construcción del embalse del Ebro, ya que casi un tercio de la superficie municipal se corresponde con la superficie de esta obra que causó una drástica transformación paisajística e hizo desaparecer todas las zonas llanas del valle del río Ebro y del Virga dedicadas al cultivo.

Las Rozas fue el municipio más afectado por la inundación del embalse del Ebro. Tres pueblos completos quedaron totalmente sumergidos bajo las aguas, concretamente fueron Medianedo, La Magdalena y Quintanilla.

El municipio está compuesto por nueve núcleos: La Aguilera, Arroyo, Bimón, Bustasur, Llano, Renedo, Villanueva y Las Rozas; ejerciendo esta última la capitalidad municipal. También se localizaría en sus límites el caserío despoblado de Quintanilla Polledo.

Evolución demográfica de los núcleos de población de las Rozas de Valdearrroyo

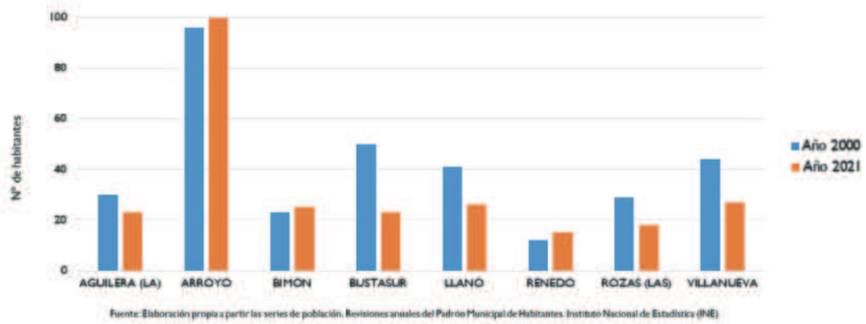

De los 257 habitantes actuales en el municipio, 100 habitan en Arroyo, siendo este núcleo de población junto con Bimón y Renedo los únicos que tienen un aumento demográfico en las dos últimas décadas.

Ya ha quedado claro al principio en la introducción municipal, pero está claro que el factor más determinante en la evolución poblacional de Las Rozas de Valdearroyo a lo largo de los últimos siglos ha sido la construcción del embalse del Ebro y con ello la desaparición bajo sus aguas de muchos de sus núcleos. Se expropiaron 6.200 hectáreas, y afectó a 400 viviendas que quedaron inundadas. Su construcción se ejecutó entre las décadas de los 20, 30 y 40. Las aguas comenzaron a embalsarse en 1948, y el pantano fue inaugurado oficialmente el 6 de agosto de 1952.

Desde los inicios de su construcción se produce un éxodo rural intenso, al perder muchos de sus habitantes el sustento para vivir que le daban unas tierras que iban a ser expropiadas y anegadas.

Cuatro pueblos desaparecieron bajo las aguas: Medianedo, La Magdalena, Quintanilla de Valdearroyo y Quintanilla de Bustamante. Otros afectados parcialmente trasladaron sus poblaciones tanto en este municipio como en Campoo de Yuso: Las Rozas, Renedo, Orzales, Arija, Quintanamil, La Población, Llano, Villanueva. Sesenta kilómetros de superficie inundada.

Evolución de la población censal en Las Rozas de Valdearroyo (1900-2021)

Municipio	Número de habitantes		
	2021	1900	Variación
Anievas	266	661	-59,76
Arenas de Iguña	1.703	2414	-29,45
Bárcena de Pie de Concha	671	1091	-38,5
Campoo de Enmedio	3.692	2695	36,99
Campoo de Yuso	680	1701	-60,02
Cieza	548	1002	-45,31
Hermandad de Campoo de Suso	1.604	3729	-56,99

Series de población. Censo de Población y Viviendas 2001. Instituto Nacional de Estadística (INE)

Municipio	Número de habitantes		
	2021	1900	Variación
Molledo	1.494	2692	-44,5
Pesquera	82	358	-77,09
Reinosa	8.810	2979	195,74
Las Rozas de Valdearroyo	257	2059	-87,52
San Miguel de Aguayo	148	446	-66,82
Santiurde de Reinosa	244	1083	-77,47
Valdeolea	922	2335	-60,51
Valdeprado del Río	316	2631	-87,99
Valderredible	961	7442	-87,09

Si se observa la gráfica que muestra la evolución demográfica de Las Rozas de Valdearroyo entre 1900 y 2021, está claro que la construcción del embalse es el punto de inflexión. En 1930 se alcanza el máximo histórico de vecinos y vecinas en el municipio con 2858 habitantes. Pero a partir de ahí el descenso es progresivo y muy abrupto, sobre todo en ese periodo de construcción y puesta en marcha del embalse.

El resultado está claro: un éxodo rural que hace que Las Rozas de Valdearroyo sea el segundo municipio que tiene un descenso de población más acusado de los dieciséis de la comarca Campoo Los Valles en los que se desarrollará el *Programa Viernes*, únicamente superado por Valdeprado del Río.

El número de habitantes se ha reducido en casi un 88% en Las Rozas de Valdearroyo entre 2000 y 2021, pasando de 2059 a 257 habitantes. Alcanzando un mínimo histórico en su población padronal en el año 2020 con 247 habitantes empadronados. Actualmente la densidad de población en Las Rozas de Valdearroyo es de 4,47 habitantes por km^2.

En las últimas décadas la caída ha continuado, pero el ritmo se ha ralentizado un poco, produciéndose un cierto estancamiento de la población como consecuencia de la notable caída de la natalidad y el fuerte incremento de la mortalidad, como consecuencia del progresivo envejecimiento de su población y unos saldos vegetativos negativos.

Pirámide de población en Las Rozas de Valdearroyo (2021)

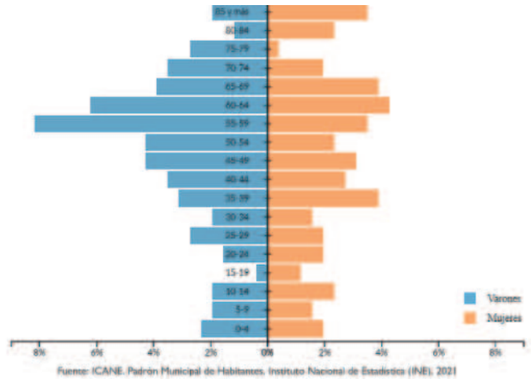

Si se observa la pirámide de población de Las Rozas de Valdearroyo, estamos ante una sociedad bastante envejecida, aunque no se llegan a los extremos críticos de otros municipios cercanos.

En la última década, la relación entre nacimientos y defunciones siempre ha sido negativa, exceptuando el último año del que se tienen datos dentro del Movimiento Natural de Población del INE: en 2018 hubo dos nacimientos y sólo una persona falleció. En toda la serie entre 2008 y 2018 la media sería de -3,3.

La población anciana es el doble que la más joven. En concreto hay 31 habitantes entre 0 y 14 años, por los 65 que hay de más de 65. Con lo que el gran grupo de edad es el de población adulta, en el que se situarían 161 vecinos y vecinas, siendo especialmente significativo el volumen de población existente entre 55 y 64 años; es decir, situándose en las puertas de la senectud.

La edad media de los hombres se sitúa en 49,8 años y la de las mujeres en 48,7. Siendo Las Rozas de Valdearroyo un municipio también bastante masculinizado, ya que el 55,6% de sus habitantes son varones.

En cuanto a los indicadores citados anteriormente, hay que señalar que sus tasas de juventud (12,06%) y de envejecimiento (25,29%), y con ello los índices de dependencia (59,63%) y recambio (155%) se sitúan en cifras no muy alejadas de las que se registran para la media regional en 2021 (13,69%, 22,59%, 54,50%y 142,43% respectivamente). Una población que vio como hace pocas décadas las aguas inundaron el fondo del valle y sus vaguadas. Allí estaban los terrenos más propicios, donde desde hace siglos se fueron trabajando, sudando y construyeron un futuro inundado.

El principal sector donde trabajaban la mayor parte de sus habitantes era el ganadero, siendo el bovino y el caballar los más representativos, pero las aguas del embalse han dado como resultado que en 2021, el municipio de Las Rozas de Valdearroyo sea uno de los que menos explotaciones ganaderas tiene. En concreto 21 dedicadas al ganado vacuno, 6 al bovino y 4 al caprino. Tradicionalmente fueron estas tierras ahora anegadas las que se cultivaron al estilo tradicional con trigo, cebada y sobre todo centeno.

En Las Rozas de Valdearroyo desaparecieron no sólo tierras de labranza o fincas para la ganadería, sino también explotaciones mineras y hasta fábricas.

Entre 1844 y 1928 se produce en todo la comarca de Campoo la mayor concentración de fábricas de vidrio que se ha conocido en España. Comenzando precisamente en Las Rozas de Valdearroyo, con la puesta en marcha de La Luisiana en 1844. Ésta, junto con La Cantábrica (situada en Arroyo), generaban más de una tercera parte del vidrio nacional a finales del siglo XIX. Este pequeño complejo industrial llegó a tener un ferrocarril que llevaba carbón directamente de las minas de Las rozas a La Luisiana.

Además de la apertura de nuevas comunicaciones, esta fábrica creo empleo, desarrollando nuevos oficios. Pero también aparecen núcleos obreros y sobre todo llegó mano de obra altamente cualificada de Suiza, Bélgica, Alemania, Italia y sobre todo Francia.

Lo que inicia su declive es su aparición dentro del proyecto para ser anegada por el embalse del Ebro. En 1913 apagó definitivamente sus hornos. Con ello cerraron también las minas y supuso un empuje a la emigración por toda Europa e incluso el continente americano, para trabajar en oficios vinculados a las fábricas del vidrio. Con el cierre de fábricas y explotaciones mineras, se calcula que se perdieron hasta mil empleos directos.

No se debe olvidar que también en el pasado existieron dos molinos harineros y los hombres practicaban la carretería. Dentro del sector industrial, Reinosa ejerce una atracción sobre su mano de obra muy potente desde hace décadas. Aunque también se ha sufrido por la crisis industrial de la capital campurriana. Con lo que ya menos del 10% de su población trabaja en la actualidad en este sector.

En 2022 casi todas las personas ocupadas del municipio lo están en el sector servicios. Según los datos registrados en el último Directorio de Empresas y Establecimientos de Cantabria, existen en Las Rozas de Valdearroyo dos establecimientos vinculados al comercio, tres a la hostelería y otros cuatro a otra serie de servicios diversos.

San Miguel de Aguayo

El término de este municipio se reduce al de uno de los cinco concejos que formaban la antigua Hermandad de Cinco Villas, más el de la villa de Santa María del Valle, ambos de la Merindad de Campoo.

Los lugares que se formaron en estos valles altos, dedicados desde muy antiguo al pastoreo veraniego de los ganados de los valles bajos de la región, aparecen en la documentación escrita medieval vinculados a diversos señoríos eclesiásticos y civiles, estos últimos de carácter local.

En la actualidad, en los 36 km^2 que tiene la superficie de San Miguel de Aguayo, habitan un total de 148 personas. Lo que hace que la densidad de población municipal sea de 4,09 habitantes por km^2.

Según los datos publicados por el INE a 1 de Enero de 2021 el número de habitantes en San Miguel de Aguayo es de 148. Tres habitantes más que en el año 2020 y primera vez desde el año 2013 en la que se produce un incremento de los empadronados en el municipio.

Esos datos, en su padrón municipal de 2021 también muestran que el 45.27% (67) de los habitantes empadronados en San Miguel de Aguayo han nacido en dicho municipio, el 53.38% han emigrado desde diferentes lugares de España, el 47.97% (71) desde otros municipios de la provincia de Cantabria, el 5.41% (8) desde otras comunidades autónomas y el 1.35% (2) han emigrado desde otros países.

Desde 1900 el municipio ha sufrido una pérdida constante en sus efectivos de población, contando en la actualidad con un total de 148 personas empadronadas, dándose un ligero aumento en los últimos dos años, pero no hace más que aminorar levemente la caída progresiva que se ha dado año tras año.

Basta decir con que en 1900 la población de San Miguel de Aguayo llegó a los 446 y en la actualidad se ha visto reducida en casi 300 habitantes.

Evolución de la población censal en San Miguel de Aguayo (1900-2021)

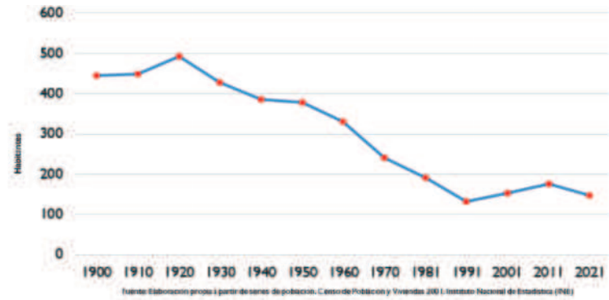

También hay que señalar que en San Miguel de Aguayo se da un hecho que no ocurre muy a menudo en los municipios en los que va a desarrollarse el *Programa Viernes*, y es que a pesar del descenso progresivo que sí que es común en ellos a lo largo de todo el siglo XX, sobre todo a partir de los años 60 y 70, en Aguayo hay un hecho singular a partir de los años 90: a partir de entonces se da un ligero repunte, ya que si se cayó hasta 132 habitantes en 1991, en 2001 había 153 y en 2011 había 175 habitantes censados. Después llegaría partir de 2014 un descenso continuado que sólo se ha visto contrarrestado por el repunte anteriormente citado de los 145 y 148 habitantes de 2020 y 2021 respectivamente.

Éste repunte sobre todo ha tenido efecto en el municipio de Santa María de Aguayo, ya que ha aumentado su población entre 2000 y 2021 en 4 habitantes, situándose ahora en los 61. Mientras, la pequeña Santa Olalla se queda en los 11 vecinos y vecinas. Mientras que la capital municipal, San Miguel de Aguayo, ha visto como los habitantes registrados en su núcleo descendían en esas dos décadas en una decena, alcanzando los 76 que tiene ahora.

En 2021 la población de San Miguel de Aguayo sigue estando envejecida, como en la práctica totalidad de los municipios analizados.

Si se observa su pirámide de población de 2021, ésta tiene unos grandes dientes de sierra, debido a su escasa población y a la pérdida de habitantes en grupos de edad muy representativos. Sobre todo se ve esta falta de vecinos y vecinas en los grupos de edad más jóvenes y de ahí la amenaza de recambio que después se podrá comprobar atendiendo a diversos índices calculados.

Pirámide de población en San Miguel de Aguayo (2021)

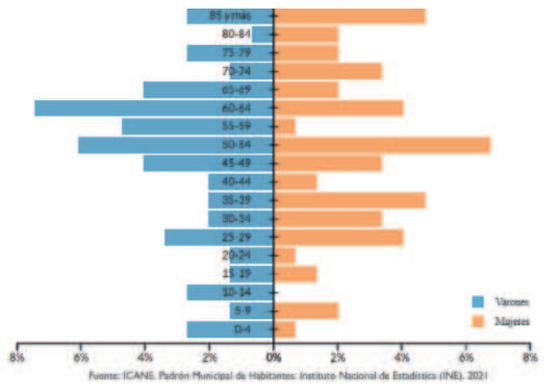

La población menor de 18 años en San Miguel de Aguayo supone el 12,2%, por el 62,8% de la de entre 18 y 65 años y el 25,0% la mayor de 65 años. Además, algo que agrava la falta de esperanza demográfica es que en los dos primeros grupos son mayores las cifras de varones registrados y en cambio, en la población más vieja son las mujeres las que tienen una cifra superior.

Con ello, la tasa de juventud se sitúa en el 9,46% y la de envejecimiento en el 25,68%. Pero es importante señalar la diferencia existente entre las mujeres (5,71%) y los hombres (12,82%) para la primera; y entre las mujeres (25,06%) y los hombres (19,95%) para la segunda.La media de edad de los habitantes de San Miguel de Aguayo es de 49,25 años, 0,69 años más que hace un lustro que era de 48,56 años.

En San Miguel de Aguayo la desviación en cuanto al índice de dependencia respecto a la media regional es la menor de la comarca de Campoo Los Valles, seguida por otros dos municipios de más extensión como son Valdeprado del Río y la Hermandad de Campoo de Suso. Si la media de Cantabria se sitúa en el 54,50%, San Miguel de Aguayo está en el 54,17%.

Si atendemos a estos datos comarcales, tampoco hay una gran desviación si atendemos al índice de recambio. Aunque en esta ocasión sí que se alejan un poco más los porcentajes, ya que el municipio está en el 220%, mientras que la media regional registra un 142,43% para 2021. Esto último se debe a que esta tasa pone en relación la población entre 60 y 64 años y la población entre 15 y 19 años, siendo la primera –como puede comprobarse en la pirámide de población– el grupo de edad más numeroso en San Miguel de Aguayo. La última tasa analizada muestra la capacidad de su población para sustituir los individuos que se van jubilando. Algo que ya va enlazando con el espectro socioeconómico y laboral del municipio.

Indicadores de la estructura demográfica en Campoo Los Valles (2021)

Municipios	% en el año 2021		Desviación respecto a la media de Cantabria (%)	
	Índice de dependencia	Índice de recambio	Índice de dependencia	Índice de recambio
Anievas	67,30	500,00	12,80	357,57
Arenas de Iguña	62,50	245,05	8,00	102,62
Bárcena de Pie de Concha	64,86	438,46	10,36	296,03
Campoo de Yuso	68,73	172,13	14,23	29,70
Cieza	82,67	280,56	28,17	138,13
Campoo de Enmedio	63,80	124,10	9,30	-18,33
Hermandad de Campoo de Suso	53,05	222,55	-1,45	80,12
Molledo	74,53	309,41	20,03	166,98
Pesquera	60,78	700,00	6,28	557,57
Reinosa	69,16	241,89	14,66	99,46
Rozas de Valdearroyo (Las)	59,63	155,00	5,13	12,57
San Miguel de Aguayo	54,17	220,00	-0,33	77,57
Santiurde de Reinosa	68,28	500,00	13,78	357,57
Valdeolea	81,50	683,33	27,00	540,90
Valdeprado del Río	56,44	400,00	1,94	257,57
Valderredible	63,99	400,00	9,49	257,57
MEDIA DE CANTABRIA	54,50	142,43		

Fuente: Elaboración propia a partir de explotación de microdatos de Indicadores estructura demográfica. Padrón Municipal de Habitantes. INE.

Los vecinos que habitan en este término municipal han tenido como actividad principal tradicionalmente sobre todo las labores agropecuarias entre las que predomina el sector ganadero de cabaña vacuna de orientación cárnica

También fue muy reseñable a nivel autonómico la labor de los carboneros en todo el valle de Aguayo. Algo que dejó muy marcado el territorio en aquella época, con una situación en el paisaje a finales del siglo XIX que debió ser singular ya que en 1893 el Ayuntamiento de San Miguel de Aguayo hace una relación de montes y predios rústicos de aprovechamiento común en el término, y de la situación de los mismos se dicen expresiones como *"no hay un árbol maderable"*, *"poblado de maleza de avellano espino acebo y demás arbustos con algunas hayas jóvenes y mal configuradas"*, *"maleza que no puede ser aprovechada ni en productos forestales y poco y mal en pastos"*.

Afiliados en alta laboral por sector de actividad en San Miguel de Aguayo (2021)

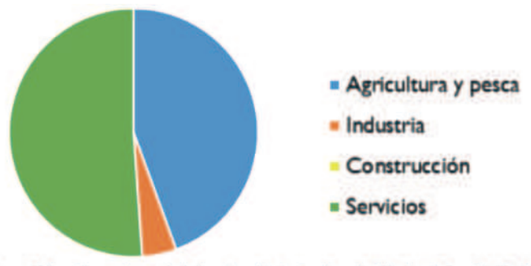

Fuente: Elaboración propia a partir de de explotación de microdatos de Afiliación a la Seguridad Social a último día de trimestre. Tesorería General de la Seguridad Social (TGSS)

Una situación descrita ya una década antes (1872), producto de lo que se denomina como "los abusos y excesos que actualmente se están cometiendo por los carboneros".

Este panorama es el resultado de un incremento de la actividad mercantil tras la construcción del Camino Real y al levantamiento de dos ferrerías muy productivas a mediados del siglo XVIII como fueron la de Santiurde y la de El Gorgollón en Pesquera. Con ello, la habitual obtención de carbón de madera que venía dándose desde la Baja Edad Media, se disparó en esta época.

Durante ese siglo XIX gracias a la actividad de carboneros, la existencia del Camino Real y el incremento de la actividad industrial, en especial la ferrona vinculada al río Besaya, el número de habitantes va creciendo y las rentas de los vecinos y vecinas también.

Por otro lado, su emplazamiento en el eje Reinosa-Torrelavega le ha permitido mantener durante años una cierta actividad industrial de ambos núcleos, apareciendo la figura del obrero mixto, que simultanea su explotación agroganadera doméstica con su trabajo de obrero industrial.

Finalmente, en las últimas décadas, gracias a su localización y lo escabroso de su orografía se ha convertido en un centro de producción hidroeléctrica puntero a nivel regional con su salto reversible. Enclavados en San Miguel de Aguayo se sumergen en el paisaje dos embalses con una historia que ronda los cien años, el del Alsa y el de Mediajo.

La construcción del primer embalse se remonta al año 1920. Las necesidades de energía crecían con los años y para incrementar la capacidad de esa primera presa se construyó un segundo embalse metros arriba, en el Mediajo. El primero con una capacidad de 20 Hm3 y el segundo de 10 Hm3. Corría el año 1981 cuando la compañía Electra de Viesgo ponía en funcionamiento el embalse superior y la central de bombeo. Un proyecto que multiplicaba la potencia de esa central hasta los cerca de 400 MW y que multiplicó el número de habitantes y las rentas en el valle.

Durante décadas, la explotación de estas infraestructuras ha beneficiado las arcas municipales y con ello la vida de los vecinos y vecinas de San Miguel de Aguayo e incluso supuso un cierto impulso demográfico. Ahora se plantea por parte de su propietaria (Repsol) un proyecto de repotenciación de esa instalación tan singular, multiplicando su potencia hasta los 1.360 megavatios. Para ello ejecutará una obra monumental que le costará unos 620 millones de euros.

El municipio confía en que esto suponga un nuevo empujón para su economía mientras se construye y por qué no, un aliciente para recibir nueva población.

Una población que como ya se ha señalado, no tiene relevo generacional en lo laboral y por lo tanto mantiene su tradicional actividad agroganadera (en muchas ocasiones mixta) y una ocupación también importante en el sector terciario, en hostelería, comercio y resto de servicios. En éste último sobre todo trabajando en municipios cercanos de la comarca, no en el propio San Miguel de Aguayo, donde la oferta terciaria es nula.

Según los datos que el ICANE registra en su Directorio de Empresas y Establecimientos de Cantabria, en San Miguel de Aguayo hay tres empresas con actividad en Cantabria y una más establecida en la región. Todas ellas dedicadas al sector primario. No habiendo ninguna registrada ni en la industria-energía, el comercio, la construcción, el transporte y almacenamiento, la hostelería o el resto de servicios..

Santiurde de Reinosa

Compartiendo su frontera oriental con San Miguel de Aguayo y en el norte de la comarca de Campoo en su tránsito hacia el valle de Iguña se sitúa el municipio de Santiurde de Reinosa.

Comprende las entidades de población de Lantueno, Rioseco, Somballe y Santiurde de Reinosa, siendo esta última su capital municipal. De los 144 habitantes registrados en el Padrón Municipal de 2021, el 45% viven en el núcleo de Lantueno. 59 habitantes tiene el núcleo de Santiurde y ya Somballe y Rioseco se quedan en los 43 y 32 vecinos y vecinas respectivamente.

A pesar que el descenso demográfico ha sido continuado a nivel municipal, es en la capital dónde se ha dado con más virulencia en los últimos años. De este modo, se puede comprobar como pierde 36 habitantes desde el año 2000. Mientras en Lantueno y Rioseco las pérdidas en estas dos décadas son de 19 y 17 habitantes. Por último Somballe es el núcleo que permanece más estable, con 5 habitantes menos entre 2000 y 2021.

Evolución demográfica de los núcleos de población de Santiurde de Reinosa (2000-2021)

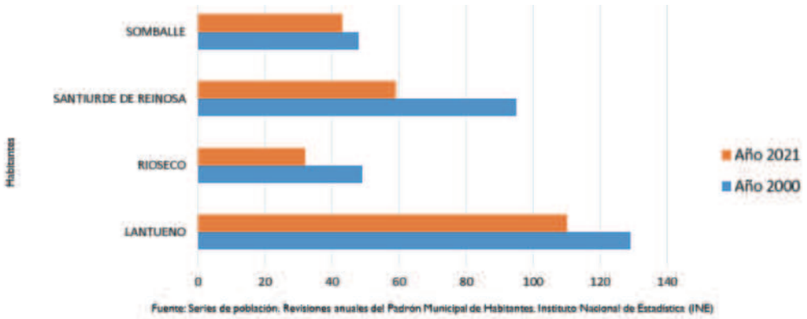

Algo que impresiona al consultar la evolución demográfica del municipio es que desde que se registran las series de población del censo de población y viviendas en el año 1900, el descenso ha sido continuado, sin un solo periodo en el que su población se haya incrementado.

Evolución de la población censal en Santiurde de Reinosa (1900-2021)

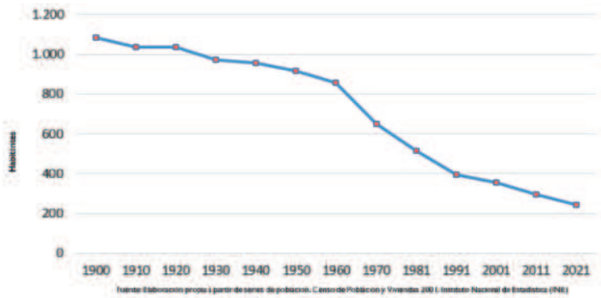

La gráfica muestra dicha evolución demográfica desde comienzos del siglo XX, pasando de tener una población de 1.083 habitantes en 1900 a 244 censados en 2021. Su cifra más baja de población en esta serie y sin que haya ningún indicador que muestre un cambio de tendencia en un futuro cercano.

Esta última afirmación se basa en la observación de la estructura de población del municipio, donde los grupos de edad más jóvenes aparecen con unas cifras realmente bajas en comparación con grupos de edad adultos o viejos.

En Santiurde de Reinosa la caída en los índices de población se produjo a partir de la década de los cincuenta (hasta entonces la cifra de habitantes se había mantenido en torno a los mil), coincidiendo con la modernización del sector agropecuario (principal fuente de empleo en Santiurde) que abandona progresivamente el carácter de subsistencia.

Pirámide de población en Satiurde de Reinosa (2021)

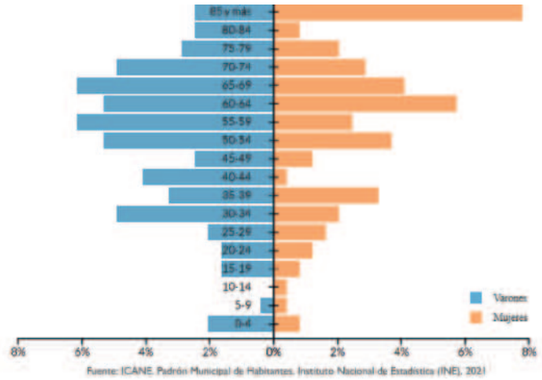

La población menor de 20 años en Santiurde de Reinosa es de 16 personas y la mayor de 65 años es de 89. Mientras, los que quedan entre ambos grupos, es decir, los que están entre 20 y 65 años serían un total de 139 vecinos y vecinas. Algo que hace que la tasa de juventud caiga progresivamente en Santiurde hasta el 4,10%, mientras que la media regional se situaría en un 12,69%.

Está clara también, atendiendo a esta representación gráfica, que la mayor esperanza de vida está en las mujeres. Siendo mayor del triple su volumen de población en el grupo de edad más avanzado. 19 mujeres y 6 hombres de 85 años o más en el año 2021. Vinculado a ello se calcularía para este municipio una tasa de envejecimiento casi 14 puntos por encima de la media regional (22,59%), estableciéndose en el 36,48%. Con una diferencia sustancial entre las mujeres (43,16%) y los varones (32,39%).

En los últimos años un hecho también singular en el municipio es la pérdida de población extranjera, ya que en 2011 ésta era de 21 personas –en su mayoría procedentes del continente africano (15) – y en la actualidad sólo hay 7, procedentes en su mayoría de América (Brasil y Perú). Esta pérdida constante de población y sobre todo el estrechamiento de la pirámide por su base dan como resultado unos índices de dependencia y de recambio que se sitúan alejados de la media regional, sobre todo en el caso del último.

El índice de dependencia estaría casi 14 puntos por encima de la media, alcanzando en Santiurde el 68,28%. Mientras que el índice de recambio –atendiendo a todo lo comentado con anterioridad, con la falta de generaciones jóvenes– se dispararía hasta el 500%, siendo la media de Cantabria del 142,43%.

Un dato que constata todas estas evidencia regresivas de la población y la falta de un futuro esperanzador en el horizonte es el saldo vegetativo negativo que se da de manera continuada en los últimos años, con unas cifras bastante elevadas en la diferencia entre el número de nacimientos y el de defunciones.

Crecimiento natural de la población en Satiurde de Reinosa (2008-2018)

Este panorama demográfico es a la vez causa y resultado de la evolución económica del municipio, con un traslado de habitantes a núcleos cercanos o comarcas relativamente cercanas en las que encuentran mejores oportunidades laborales y radican sus nuevas residencias.

En la actualidad el número de demandantes de empleo cae año tras año en Santiurde por la falta de efectivos que se incorporen a la edad laboral. En 2021 sólo uno de los demandantes tenía menos de 25 años y 6 eran los que se encontrarían entre 25 y 44 años y también otros 6 los mayores de 44 años. Junto a ellos, también obviamente caen las cifras de paro, como resultado del desplome en los habitantes.

La actividad predominante hasta los años 90 del siglo XX era la agraria, teniendo más importancia el subsector ganadero, con una cabaña vacuna de orientación láctea, al que se dedican la mayoría de la población activa censada. En la actualidad esa actividad ha caído bastante en los contratos registrados y subsiste dentro de las ocupaciones mixtas de los habitantes de Santiurde.

Es bastante evidente en los últimos años el traspaso de activos entre sectores y así se puede constatar con los datos que el Servicio Público de Empleo (SEPE) tiene para analizar los movimientos laborales.

Evolución de los contratos registrados por sector de actividad en Satiurde de Reinosa (2016-20221)

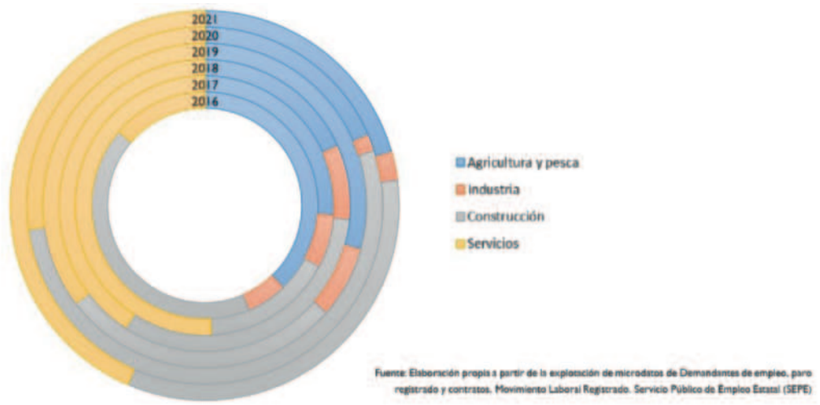

Fuente: Elaboración propia a partir de la explotación de microdatos de Demandantes de empleo, paro registrado y contratos. Movimiento Laboral Registrado. Servicio Público de Empleo Estatal (SEPE)

Si se analiza la evolución de los contratos por sector de actividad, se puede observar como en los últimos años no ha habido mucha diferencia en el número total si vemos los datos de 2016 y 2021.

Como hecho significativo se puede comprobar como 20 han sido los contratos que se han perdido en el sector primario (de 47 se pasa a 27), 9 se han perdido en la construcción y 4 en la industria. Un total de 33 contratos perdidos en esos 3 sectores entre 2016 y 2021.

Pero es que entre esos años 40 son los contratos que aumentan en el sector servicios. Así que es claro el traspaso de individuos contratados y la reconversión socioeconómica de la población de Santiurde hacia el sector terciario, en el que ejerce también una gran influencia todo el número de personas contratadas en municipios cercanos, sobre todo en el entorno de Reinosa.

En lo que sería Santiurde es importante el empleo que actualmente generan servicios asociados al campo con la contratación en empresas vinculadas a la fabricación de productos de molinería y sobre todo decenas de ellas en la residencia de ancianos Lusanz, localizada en Lantueno.

Lejos queda ya aquel siglo XVIII en el que se levantó la ferrería de Santiurde y vinculado a ella y el desarrollo de las vías de comunicación con la Meseta el empleo industrial era el predominante en la ocupación de los vecinos y vecinas del municipio.

Valdeolea

En una superficie de 83,7 km² se reparten los veinte núcleos de población que componen el municipio. Número que sólo superan la Hermandad de Campoo de Suso (24 núcleos) y Valderredible (52 núcleos).

Veinte núcleos de población, que como se puede comprobar en la tabla adjunta, tienen un descenso casi en su totalidad. Únicamente La Loma, Matarrepudio, La Quintana, Santa Olalla y Espinosa –esta última vuelve a tener un par de habitantes censados, después de estar despoblado– suben la población entre 2000 y 2021, en pleno siglo XXI.

En estas dos últimas décadas, el núcleo que sufre una mayor caída de población es el de Mataporquera, también debido a que es el núcleo que reúne el gran peso poblacional de Valdeolea. Pasa de los 1189 habitantes en el año 2000 a 677 en 2021. Una pérdida del 43% en estas dos décadas.

Ese descenso espectacular en el número de habitantes censados en Mataporquera sigue un proceso que había comenzado ya hace varias décadas y con cambios estructurales que se dan incluso hace siglos.

Como su toponimia indica, Valdeolea viene de "Valle de Olea", siendo ése uno de sus pueblos más habitados, aunque nunca fue la capital municipal.

En el pasado ésta estuvo localizada en el barrio de Casasola (en Reinosilla) para posteriormente trasladarse a la actual de Mataporquera, que vería incrementada a lo largo de la historia su importancia municipal gracias al paso por su núcleo de las grandes líneas de comunicación viarias y con ello todo el desarrollo industrial asociado.

Núcleo de población	Año		Variación entre los dos años
	2000	2021	
Barriopalacio	9	3	-6
Bercedo	12	7	-5
Camesa	24	23	-1
Castrillo del Haya	29	24	-5
Cuena	19	12	-7
El Haya	6	5	-1
Las Henestrosas de las Quintanillas	19	13	-6
Hoyos	17	14	-3
La Loma	5	8	3
Mata de Hoz	31	20	-11
Mataporquera	1.189	677	-512
Matarrepudio	18	19	1
Olea	45	24	-21
La Quintana	12	15	3
Las Quintanillas	23	18	-5
Rebolledo	9	6	-3
Reinosilla	17	15	-2
San Martín de Hoyos	17	14	-3
Santa Olalla	2	3	1
Espinosa	0	2	2
Total	**1.503**	**922**	**-581**

Fuente: Elaboración propia a partir de datos del Padrón Municipal de Habitantes. INE.

Si se observa la evolución de la población en Valdeolea desde el siglo XX, hay dos hitos muy importantes: el primero sería como a partir de la década de 1940 se incrementa su población de manera notable hasta alcanzar su máximo histórico en 1960 con 4592 habitantes.

Evolución demográfica en Valdeolea (1900-2021)

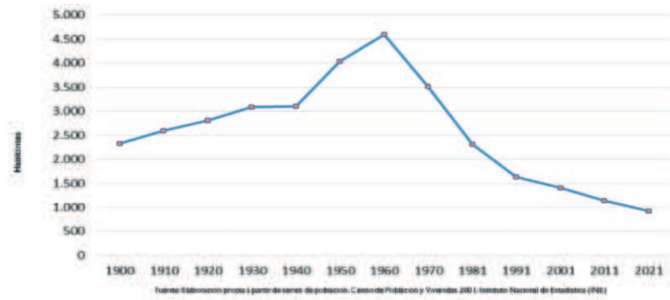

Ése sería el momento en el que su desarrollo industrial habría estado en pleno auge con fábricas muy importantes como posteriormente se detallará como Cementos Alfa o Ferronor. A partir de mediados de siglo esta actividad industrial comienza a sufrir problemas y la población de Valdeolea comenzó a emigrar.

Una pérdida continuada que ha continuado hasta la actualidad, pero que fue suavizándose a partir de la década de los noventa del siglo pasado, cuando se rondaban los 1500 habitantes.

En cuanto al perfil de la población que hay actualmente en este municipio, hay que señalar que es el ejemplo más claro de toda la comarca de Campoo Los Valles de una pirámide de población invertida. O lo que es lo mismo una población muy envejecida.

Pirámide de población en Valdeolea (2021)

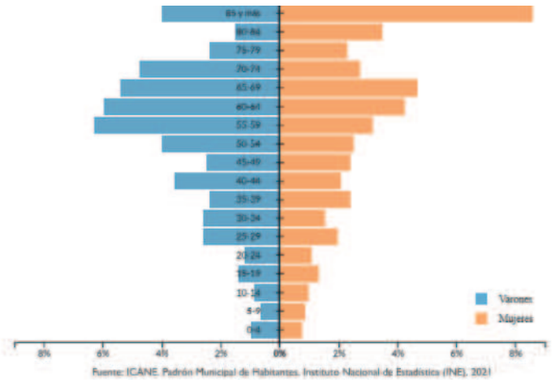

Fuente: ICANE. Padrón Municipal de Habitantes. Instituto Nacional de Estadística (INE), 2021

Esa diferencia entre las proporciones de grupos de edad más jóvenes y más viejos. Con amplia mayoría para estos últimos, lo que produce es que estemos ante el municipio con uno de los mayores índices de dependencia (81,50%) de toda la comarca y también con uno de los mayores índices de recambio (683,33%). Únicamente superado por Cieza y Pesquera respectivamente.

La edad media en Valdeolea es también la mayor (y con muchas diferencia sobre la mayoría de los municipios) de toda la comarca de Campoo Los Valles. Situándose para el año 2021 en los 56,9 años. Algo que muy posiblemente tiene que ver con la localización de un gran centro de atención a la dependencia que acoge a un gran número de población de avanzada edad.

Como en la gran mayoría de municipios de Campoo Los Valles y siendo ésta una característica del medio rural, la población de Valdeolea está también masculinizada. Siendo un 53,1% la población masculina y un 46,9% la femenina.

Y también, como bien puede comprobarse en la pirámide de población, la esperanza de vida es mayor entre las mujeres que entre los hombres. Situándose la edad media de ellas en 59,4 y la de ellos en 54,7 años. Una de las diferencias más notables de toda la comarca.

Esto se debe en gran medida a esas dos últimas cohortes de edad que aparecen representadas en la pirámide de población y con las que puede comprobarse como mientras que el 5,5% de la población masculina tiene 80 años o más; esa misma edad y las sucesivas, en la femenina llega a alcanzar el 12,1%. Una superioridad abrumadora en los grupos más ancianos de edad para las mujeres de Valdeolea.

Indicadores de la estructura demográfica en Campoo Los Valles (2021)

Municipios	% en el año 2021		Desviación respecto a la media de Cantabria (%)	
	Índice de dependencia	Índice de recambio	Índice de dependencia	Índice de recambio
Anievas	67,30	500,00	12,80	357,57
Arenas de Iguña	62,50	245,05	8,00	102,62
Bárcena de Pie de Concha	64,86	438,46	10,36	296,03
Campoo de Yuso	68,73	172,13	14,23	29,70
Cieza	82,67	280,56	28,17	138,13
Campoo de Enmedio	63,80	124,10	9,30	-18,33
Hermandad de Campoo de Suso	53,05	222,55	-1,45	80,12
Molledo	74,53	309,41	20,03	166,98
Pesquera	60,78	700,00	6,28	557,57
Reinosa	69,16	241,89	14,66	99,46
Las Rozas de Valdearroyo	59,63	155,00	5,13	12,57
San Miguel de Aguayo	54,17	220,00	-0,33	77,57
Santiurde de Reinosa	68,28	500,00	13,78	357,57
Valdeolea	81,50	683,33	27,00	540,90
Valdeprado del Río	56,44	400,00	1,94	257,57
Valderredible	63,99	400,00	9,49	257,57
MEDIA DE CANTABRIA	54,50	142,43		

Fuente: Elaboración propia a partir de explotación de microdatos de Indicadores estructura

Con ello se alcanza un índice de envejecimiento del 706%. Una cifra escandalosamente alta que hace que las generaciones jóvenes aparezcan muy disminuidas y con ello, por ejemplo el porcentaje de mujeres en edad fértil caiga hasta el 27%.

El gran grupo de edad es el que va de los 55 a los 69 años, con lo que se supone que a la falta de relevo generacional, en pocos años se le va a unir un grupo de habitantes de edad muy avanzada. En la actualidad el 5,6% de sus habitantes tienen menos de 15 años y el 39,8% tienen 65 años o más.

Una relación entre grupos de edad más jóvenes y más ancianos totalmente desproporcionada y que como se viene diciendo a lo largo de estas páginas, va a poner en serios aprietos el futuro demográfico de Valdeolea.

En gran parte de los municipios de la comarca de Campoo Los Valles éste es uno de los aspectos que simbolizan más a las claras la incertidumbre en cuanto a su futuro.

El hecho de que ningún municipio de población baje del 25% en cuanto al porcentaje de población que tiene más de 64 años ya es algo que denota su grado de envejecimiento, pero si ya se comprueba como la gran mayoría de municipios superan el 30% e incluso otros como Valdeolea, casi alcanzan el 40%, significa que se está a punto de llegar a un momento de colapso demográfico en el que tanto a nivel de habitantes, como a nivel de población activa, el futuro cercano de estos municipios es bastante angustioso.

Por último, un aspecto que refrenda este envejecimiento de la población, es su saldo vegetativo negativo con unas cifras bastante significativas, debido al peso que tienen las defunciones sobre los nacimientos.

Tasa de envejecimiento en Campoo Los Valles

Municipios	% población de > 64 años
Anievas	34,21
Arenas de Iguña	28,95
Bárcena de Pie de Concha	32,94
Campoo de Yuso	27,94
Cieza	34,85
Campoo de Enmedio	25,49
Hermandad de Campoo de Suso	26,12
Molledo	34,2
Pesquera	35,37
Reinosa	30,67
Las Rozas de Valdearroyo	25,29
San Miguel de Aguayo	25,68
Santiurde de Reinosa	36,48
Valdeolea	39,8
Valdeprado del Río	31,65
Valderredible	31,84

Fuente: Elaboración propia a partir de datos del Padrón Municipal de Habitantes. Año 2021. INE.

Como puede apreciarse en la gráfica con los últimos datos disponibles, el saldo vegetativo de los últimos años ha sido muy negativo, con años en los que las defunciones multiplican por siete y hasta por diez el número de nacimientos. Siendo estos últimos incluso nulos en alguno de ellos, como por ejemplo en el 2009.

Crecimiento natural de la población en Valdeolea (2008-2018)

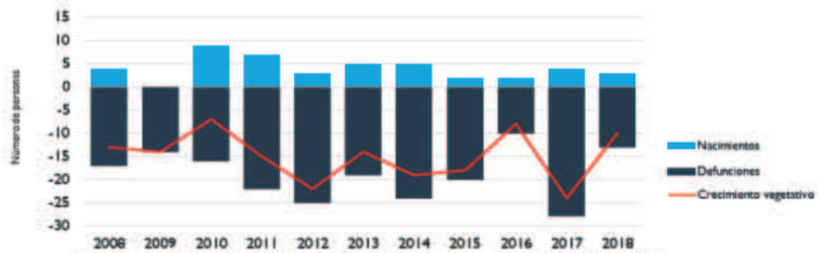

Fuente: Elaboración propia a partir de datos del Movimiento Natural de Población (MNP). Instituto Nacional de Estadística (INE)

De ahí que este crecimiento natural sea tanto un producto como un resultado de ese envejecimiento terrible de la población, pero sobre todo un indicador de la tendencia que va a seguir Valdeolea en los próximos años si atiende a esa imagen de la pirámide de población invertida de la actualidad.

Esta evolución demográfica ha ido en sintonía con la evolución económica del municipio, donde hasta finales del siglo pasado, Mataporquera era una aldea más del Ayuntamiento de Valdeolea con dedicación agrícola y ganadera y un caserío reducido que en parte se conserva en la parte alta de la población, en la zona de la iglesia vieja.

Un municipio atípico en Cantabria, al no quedar incluido dentro del ámbito tradicional de la vaca y los prados comunales de los valles cántabros; por el contrario, en la actualidad existe una fuerte implantación del ganado ovino que acompaña al mayoritario bovino y a un buen número de reses equinas.

Siendo tierra de buenos pastos, sus habitantes se dedicaron tradicionalmente a la ganadería, en especial a la cría de la vaca del país (campurriana), aunque como en la actualidad, también atendían a los numerosos rebaños de ovejas y a la cría del ganado caballar.

Por dar algunos datos, según el último Censo de Ganado (año 2020) que elabora la Consejería de Desarrollo Rural, Ganadería, Pesca, Alimentación y Medio Ambiente del Gobierno de Cantabria, en Valdeolea había 59, 17 y 11 explotaciones de ganado vacuno, ovino y caprino respectivamente, que contenían un total de 3791, 1739 y 383 reses.

Censo de ganado por especies en Valdeolea (Año 2021)

Municipio	Vacuno		Ovino		Caprino	
	Explotaciones	Reses	Explotaciones	Reses	Explotaciones	Reses
Anievas	52	1.271	29	168	19	56
Arenas de Iguña	170	3.702	81	648	44	314
Bárcena de Pie de Concha	37	829	19	113	14	149
Campoo de Yuso	108	4.546	36	750	11	24
Cieza	86	1.528	22	128	11	181
Campoo de Enmedio	99	5.070	42	559	25	265
Hermandad de Campoo de Suso	176	9.178	39	273	24	106
Molledo	148	3.708	75	497	46	155
Pesquera	4	250	2	13	0	0
Reinosa	4	183	1	1	1	18
Las Rozas de Valdearroyo	21	836	6	46	4	0
San Miguel de Aguayo	37	1.846	6	82	3	52
Santiurde de Reinosa	45	1.749	9	21	5	11
Valdeolea	57	3.885	17	1.643	12	453
Valdeprado del Río	26	1.937	7	14	5	5
Valderredible	56	4.836	13	97	17	265

Fuente: Elaboración propia a partir del Censo de Ganado. Consejería de Desarrollo Rural, Ganadería, Pesca, Alimentación y Medio Ambiente. Gobierno de Cantabria.

Valdeolea, como puede comprobarse en la tabla con los datos del último Censo Ganadero, es el municipio con un mayor número de reses de ovino y de caprino de todo Campoo Los Valles. Con una diferencia muy grande, sobre todo en cuanto a las ovejas, respecto al segundo municipio en relación al número de cabezas de este ganado.

El gran hecho transformador del municipio fue la construcción del trazado del ferrocarril. Por un lado la línea Alar del Rey-Santander en 1857 y por otro el de vía estrecha Bilbao-La Robla en 1894 que convierten al núcleo de Mataporquera en un nudo importantísimo de comunicaciones que va a ser tenido en cuenta por diversos inversores industriales. Mataporquera perderá en la primera mitad del nuevo siglo sus antiguas señas de identidad agroganaderas para ser sustituidas por estaciones, fábricas, almacenes, viviendas para los obreros y edificios públicos. Apenas quedan restos de la primera de sus industrias modernas, la cristalería de Nuestra Señora de Guadalupe, fundada en 1905, que tuvo una existencia efímera hasta 1926. Con cerca de dos centenares de trabajadores, sí sigue en funcionamiento Cementos Alfa, que inició su andadura en 1930, beneficiándose de la mano de obra que se había quedado en paro con el cierre de la cristalería. Ahora cuenta con varias empresas asociadas. En cuanto a la tercera y quizá más importante industria instalada, FERRONOR, cerró sus puertas en el año 1988 lo que ha supuesto un declive económico acusadísimo para toda la comarca de Valdeolea, más sentido aún con el cierre de la línea de Ferrocarriles Bilbao-La Robla en el año 1992.

En los primeros años del siglo XXI el edificio de FEVE fue restaurado y es una de las principales estaciones de viajeros y trenes de mercancías, especialmente de carbón. Pero desde que en los años 70 la industria fuera perdiendo peso –aunque sigue teniendo bastante peso comparado con otros municipios rurales de Cantabria– el sector que realmente mantiene a la población activa del municipio en la actualidad es el sector servicios.

Si se consulta por ejemplo el último registro del Movimiento Laboral Registrado del SEPE, el número de contratos aumenta progresivamente año tras año aunque a un ritmo bastante bajo, donde el sector servicios es sin duda el principal motor económico del municipio.

En esta gráfica se puede comprobar que en el año 2021 fueron 263 los contratos que se realizaron en 2021, de los cuales 185 eran de hombres y 78 los formalizaron mujeres.

De ellos solamente uno fue registrado en el sector de la agricultura y pesca, 12 en la construcción (ambos casos totalmente formalizados por hombres), 99 en la industria (con 96 hombres y 3 mujeres) y el mayor número de contratos fueron los que se firmaron en el sector servicios con 151 contratos (76 de hombres y 75 de mujeres).

Contratos registrados por sector de actividad en Valdeolea (2021)

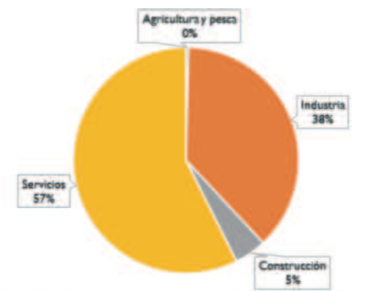

Fuente: Elaboración propia a partir de de explotación de microdatos de Afiliación a la Seguridad Social a último día de trimestre. Tesorería General de la Seguridad Social (TGSS)

Además, hay que señalar que dentro de este sector terciario es donde se encuentran el mayor número de empresas y establecimientos en Valdeolea. En la gráfica que se adjunta puede verse como mientras en el sector primario y secundario el número de establecimientos no es muy alto, las que se dedican a alguna actividad englobada en el terciario sí que rondan ya en muchos casos la decena.

Empresas y establecimentos por actividad principal en Valdeolea

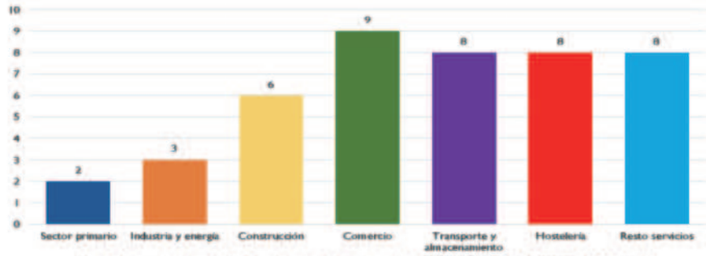

Fuente: Elaboración propia a partir del Directorio de Empresas y Establecimientos de Cantabria, Instituto Cántabro de Estadística (ICAE), Año 2019

De este modo, si se suman las nueve dedicadas al comercio y las ocho que se dedican al transporte y almacenamiento, a la hostelería y a una variedad diversas de otros servicios, el resultado sería que el 75% de las empresas o establecimientos radicados en Valdeolea se dedicarían a actividades vinculadas al sector terciario. O lo que es lo mismo, de cada 4 empresas, tres serían del sector servicios.

Además, hay que tener en cuenta que en Valdeolea se ha puesto en valor parte de su ingente patrimonio artístico y cultural, merced a la restauración de las pinturas murales de sus iglesias, a la creación de la Ruta de los Menhires y a la inauguración del Centro de Interpretación situado en el yacimiento romano-medieval de Camesa-Rebolledo en el año 2003. Toda una serie de actuaciones que buscan atraer un turismo cultural y de naturaleza que disfrute de un territorio rural singular y pueda disfrutar de una serie de servicios asociados a dichas visitas.

Valdeprado del Río

Lo primero que se debe decir en este municipio es que es el que tiene la capital situada a una mayor altura de toda Cantabria: Arroyal está a 955 msnm y ello es lo que ha conformado obviamente el carácter de sus gentes y el uso de su territorio.

La unidad administrativa del municipio de Valdeprado del Río, con su actual ámbito territorial y jurisdiccional, es una institución que cuenta sólo con 154 años de existencia. Nació en 1868 como resultado de la fusión de dos ayuntamientos anteriores e independientes el uno del otro: el de Los Carabeos y el de Valdeprado. Tras la unión de ambos antiguos ayuntamientos constitucionales en el actual de Valdeprado del Río, su capitalidad radicó en el lugar de Valdeprado hasta 1873, año en que, por medidas de seguridad y mayor equidistancia de los pueblos, la casa consistorial se trasladó al barrio de Arroyal, en Los Carabeos, donde perdura en la actualidad.

Quince son los núcleos de población que componen el Ayuntamiento de Valdeprado del Río. Un territorio que según el último censo de población del año 2021 habitaban 316 personas.

Esta población se reparte desigualmente por el territorio, pero nunca en un número de habitantes significativo. Basta señalar que en Arroyal, con 52 personas es dónde más hay y a modo de anécdota, que uno de sus recursos turísticos es una transitada ruta denominada la "Ruta de los pueblos abandonados". Un trayecto que pasa por Candenosa, núcleo que tiene censada una persona en la actualidad.

Evolución demográfica en Valdeprado del Río en el siglo XXI

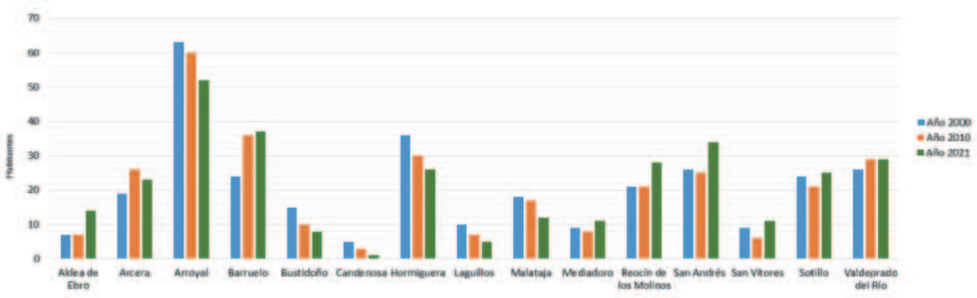

Fuente: Elaboración propia a partir de las revisiones anuales del Padrón Municipal de Habitantes. Instituto Nacional de Estadística (INE)

De los quince pueblos, únicamente algunos como Barruelo (37), San Andrés (34) o incluso Aldea de Ebro (14), tienen un aumento de población singular (teniendo en cuenta las cifras en las que se mueve el municipio) a lo largo de las últimas décadas. Otros como el ya citado de Candenosa, Laguillos (5) o Bustidoño (8) incluso no superan la decena de habitantes.

Los primeros registros que se tienen citan unos 1200 habitantes los que había en el año 1587. Si se consultan documentos del siglo XVIII como el Catastro de Ensenada de 1752 o el Censo de Floridablanca de 1787, se puede comprobar como en aquellos años llego a haber 1442 y 1.204 habitantes respectivamente.

A mediados del siglo XIX, llegaron a ser 2066 en los dos ayuntamientos entonces existentes y ya en los censos del siglo XX es cuando se alcanzan las mayores cifras en el municipio.

Evolución demográfica en Valdeprado del Río (1900-2021)

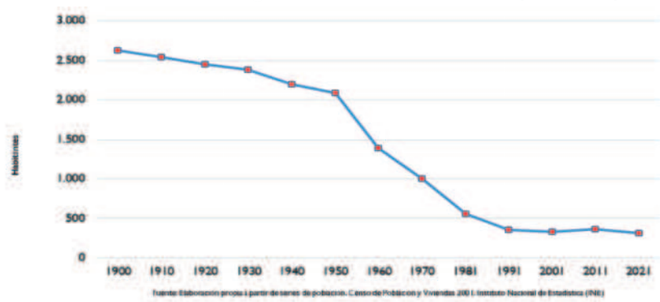

Fuente: Elaboración propia a partir de series de población. Censo de Población y Viviendas 2001. Instituto Nacional de Estadística (INE)

Así se puede ver como desde ese máximo del año 1900, en donde había 2631 habitantes según el Padrón Municipal, comienza un descenso progresivo que sólo tiene un ligerísimo repunte, casi inapreciable, en 2011. En ese año se llega a los 362 después de haber registrado 327 en 2001.

Las mayores pérdidas se produjeron a partir de los años cincuenta, merced a la emigración a regiones más industrializadas, sobre todo al País Vasco. Bilbao, como en el caso de muchos de los municipios del sur de Cantabria, fue el destino principal del grueso de emigrantes. Se pasa de un descenso bastante liviano en la primera mitad de siglo, descendiendo un 20% en 1950 sobre la población de 1900.

Pero es en ese 1950 cuando comienzan tres décadas de descenso abrupto, sobre todo entre 1950 y 1960, pasando de los 2085 habitantes en esa mitad de siglo XX a 1390 en el año 1960, lo que supone una caída de más del 33%.

El segundo descenso más fuerte entre décadas es ya el que se da entre 1970 y 1981, donde se pierden 447 y pasar de superar por muy poco el millar (1007) a casi la mitad (560 habitantes).

A partir de ahí, y cuando ya se está en el entorno de los 350 habitantes, las variaciones son mucho menores y se pierden entre décadas un máximo de 46 censados y un mínimo de 32 entre décadas ya del siglo XXI.

Se vuelve a reflejar en el cuadro adjunto la variación de la población entre 1900 y el último Censo de 2021 para poder comprobar como Valdeprado del Río es uno de los municipios de Campoo Los Valles que ha perdido un mayor número de habitantes en este periodo. El que más, ya que pierde casi el 88% de la población.

Hay que tener en cuenta que a comienzos de siglo y dejando de lado Valderredible, Valdeprado del Río era uno de esos municipios que superaban los 2600 habitantes y dentro de la comarca del sur de Cantabria, tenía un gran peso tanto económico como social.

Si se observa la pirámide de población de Valdeprado del Río en 2021 está claro que hay algo que destaca sobremanera: la poca presencia (e incluso nula en ocasiones) de representación en las generaciones más jóvenes.

De este modo, puede verse como no hay ni un solo hombre de 5 a 14 años y que en esas mismas cohortes de edad únicamente son cinco las mujeres censadas.

Municipio	Número de habitantes		
	Año 2021	Año 1900	Variación (%)
Anievas	266	661	-59,76
Arenas de Iguña	1.703	2414	-29,45
Bárcena de Pie de Concha	671	1091	-38,5
Campoo de Enmedio	3.692	2695	36,99
Campoo de Yuso	680	1701	-60,02
Cieza	548	1002	-45,31
Hermandad de Campoo de Suso	1.604	3729	-56,99
Molledo	1.494	2692	-44,5
Pesquera	82	358	-77,09
Reinosa	8.810	2979	195,74
Las Rozas de Valdearroyo	257	2059	-87,52
San Miguel de Aguayo	148	446	-66,82
Santiurde de Reinosa	244	1083	-77,47
Valdeolea	922	2335	-60,51
Valdeprado del Río	316	2631	-87,99
Valderredible	961	7442	-87,09

Series de población. Censo de Población y Viviendas 2001. Instituto Nacional de Estadística (INE)

La pirámide sigue bastante estrecha en el grupo de jóvenes y en el de adultos y no es hasta que se llega a la población de más de 50 años cuando empieza a ensancharse y dónde se observan la mayor representación de habitantes. Sobre todo entre los 50 y los 70 años.

Pirámide de población en Valdeprado del Río (2021)

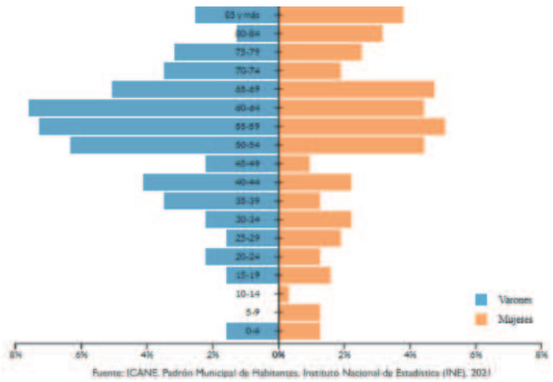

Fuente: ICANE. Padrón Municipal de Habitantes. Instituto Nacional de Estadística (INE). 2021

Con todo ello, hay que decir en primer lugar que obviamente se trata de una población con un relevo joven generacional demasiado escaso. El índice de envejecimiento es del 667%, una tasa altísima.

Y otro aspecto que no es muy alentador es que con ello las mujeres en edad fértil sólo suponen el 26% del total.

Si se analizan por grandes grupos de edad, esta escasez en el grupo entre 0 y 15 se manifiesta en que suponen sólo el 4,7% sobre el total de la población; mientras que 65 años o más tiene el 31,6%. El resultado son unos índices de recambio muy altos (algo común en casi todos los municipios de Campoo Los Valles), alcanzando el 400% y una tasa de dependencia (56,44%) similar a la media de Cantabria (54,50%).

Hay que señalar que aunque ese porcentaje de población mayor de 64 años es muy alto, éste se sitúa en unos registros muy similares en toda la comarca. En Campoo Los Valles la media de los 16 municipios es del 31,34% y hasta ocho municipios superan este porcentaje de Valdeprado del Río; siendo Valdeolea quien encabeza la tabla con un terrible 39,8%.

En lo que casi encabeza Valdeprado del Río los registros comarcales es en cuanto a tener una de las menores tasas de juventud (4,43%) de toda la comarca. Únicamente superado por Pesquera y Santiurde de Reinosa. Con ello se reitera ese carácter incierto para el futuro poblacional de este municipio como ya se ha señalado en anteriores ocasiones.

La edad media de la población es de 54,5 años y hay que señalar que como ocurre generalmente en el medio rural cántabro, se trata de una población masculinizada, ya que el 55,7% son hombres y el 44,3% mujeres.

Algo que es común también en el rural de la región es la mayor esperanza de vida de las mujeres. Situándose su edad media en 55,1 años y la de los varones en 54. La gran diferencia se da a partir de los 80 años, donde hay un 7% de mujeres por un 3,5% de hombres. Justo la mitad.

Un dato singular, pero que merece ser citado es el hecho de que en los últimos 10 años ha crecido constantemente el número de extranjeros empadronados en el municipio. Sólo en el último año ha descendido un poco, situándose en los 15 actuales. De ellos 5 proceden del continente europeo, 7 de África y 3 de América.

Tasa de juventud en Campoo Los Valles

Municipios	% población de < 15 años
Anievas	6,02
Arenas de Iguña	9,51
Bárcena de Pie de Concha	6,41
Campoo de Yuso	12,79
Cieza	10,4
Campoo de Enmedio	13,46
Hermandad de Campoo de Suso	8,54
Molledo	8,5
Pesquera	2,44
Reinosa	10,22
Las Rozas de Valdearroyo	12,06
San Miguel de Aguayo	9,46
Santiurde de Reinosa	4,1
Valdeolea	5,1
Valdeprado del Río	4,43
Valderredible	7,18

Fuente: Elaboración propia a partir de datos del Padrón Municipal de Habitantes. Año 2021. INE.

Crecimiento natural de la población en Valdeprado del Río (2008-2018)

Fuente: Elaboración propia a partir de datos del Movimiento Natural de Población (MNP). Instituto Nacional de Estadística (INE)

Finalmente un dato que viene a constatar todo lo dicho hasta ahora en el análisis sociodemográfico y el hecho de que el futuro cercano no se presente muy alentador es un simple vistazo a la tasa de crecimiento vegetativo que ha tenido en los últimos años Valdeprado del Río. Unos años en los que siempre ha habido más defunciones que nacimientos y en los que muchos de ellos, no ha habido ni un solo nacimiento.

La economía de las comunidades vecinales del municipio respondió, hasta mediados del siglo XX, al modelo de base agropecuaria. Cultivo de cereales (trigo, centeno, cebada), leguminosas (habas, arvejas, titos, lentejas y garbanzos), patatas (desde mediados del siglo XIX) y piensos (yeros y ricas). Tan sólo unos cuantos linares en las escasas fincas de regadío, próximas a los arroyos. Como complemento de esta actividad agrícola algunos huertos, en las inmediaciones de los poblados, destinados al cultivo de hortalizas.

La existencia de prados particulares y las grandes extensiones de monte propició, además, la dedicación ganadera en una diversidad de especies: vacuno, ovino, caprino, asnal y de cerda, sin apenas representación del caballar y mular. El monte, además, proporcionaba maderas para la construcción y reparo de casas y aperos; piezas para la "fábrica de navíos de la real armada" (astillero de Guarnizo); leñas para los hogares propios, para su venta en Reinosa y para la elaboración de carbón destinado a las ferrerías de Bustasur ("La Pendía") y Horna.

Abundaban los colmenares. A mediados del siglo XVIII sumaban 841 colmenas, 416 de las cuales (49%) radicaban en el concejo de Los Riconchos; 104 en Valdeprado; 77 en Los Carabeos y otras tantas en Reocín de los Molinos. En la actualidad, el número de colmenas censadas en el municipio es de 35.

Tipo de explotaciones agrícolas en Valdeprado del Río

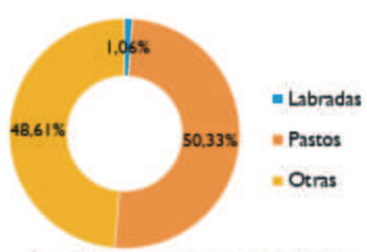

Fuente: Elaboración propia a partir de los datos del Censo Agrario de 2009. Instituto Nacional de Estadística.

En la actualidad, atendiendo al tipo de explotación, según el censo agrario de 2009, de una superficie total de 7708,60 ha, unas 3747,30 eran tierras dedicadas al aprovechamiento forestal, 3879,60 eran pastos permanentes y 81,70 ha se destinaban al cultivo de herbáceos. En cuanto a la ganadería, el mismo censo informa de que la mayor parte de las explotaciones eran de bovino y en menor cantidad de ganado equino y ovino.

El sector primario en la actualidad está desarrollado a partir de una economía mixta, que complementa las rentas principales de la población activa en otros sectores, principalmente en el sector servicios fuera del municipio. Es importante señalar que en Valdeprado del Río, a diferencia de la gran mayoría de municipios de Campoo Los Valles, el porcentaje de empresas y establecimientos dedicadas al sector primario sigue siendo muy significativo si se compara con las dedicadas a otros sectores. Todo ello debido en parte al escaso número de empresas radicadas en Valdeprado del Río.

En cuanto al sector industrial, históricamente en Valdeprado del Río aparte de la artesanía de la madera (carpinteros) y del lino (tejedores y sastres), la actividad industrial se centró en las fraguas, ya fueran propias de los concejos (todos poseyeron una), en las que, hasta finales del siglo XIX, trabajaban herreros asalariados, o de propiedad particular; en caleros y tejares (Los Carabeos), también de explotación comunitaria vecinal; pero sobre todo, en numerosos molinos harineros, de propiedad concejil o privada, y una fábrica de harina, instalados en los cauces del Ebro y del Polla, su afluente. El Catastro de Ensenada (1752) documenta 20 molinos maquileros en el término correspondiente al actual municipio, 12 de ellos en el concejo de Reocín de los Molinos y otros 5 en el de Los Riconchos.

Empresas y establecimientos por actividad principal en Valdeprado del Río

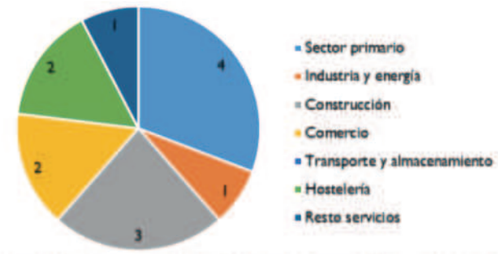

Fuente: Elaboración propia a partir de datos del Directorio de Empresas y Establecimientos de Cantabria. Instituto Cántabro de Estadística (ICANE)

En 1844 Juan José de Irún, comerciante de Reinosa, construyó una fábrica de harinas en el cauce del río Polla, en el paraje conocido como "El Lanchón" y término concejil de Arcera, que aún muele en la actualidad gracias a la conservación de la pareja que habita la casa, que cuida con mimo La Fábrica y pone en marcha de vez en cuando estos molinos maquileros. En Valdeprado, debido a la presencia de buenos montes de roble y haya, se practicaba en el pasado también el carboneo o fabricación de carbón de madera.

En la actualidad todo eso ha desaparecido y el peso de la actividad industrial queda reducido a la poca población de Valdeprado del Río que trabaja en este sector trasladándose a municipios cercanos, donde hace décadas era muy importante la zona reinosana.

Afiliados por sector actividad en Valdeprado del Río

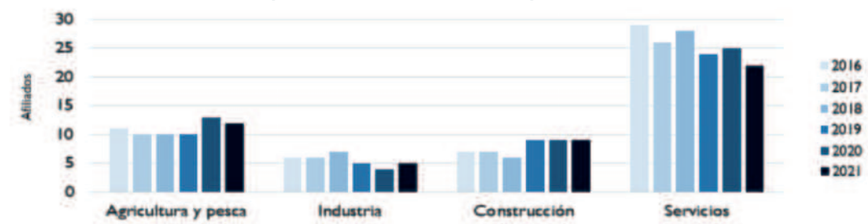

Fuente: Elaboración propia a partir de explotación de microdatos de Afiliación a la Seguridad Social a último día de trimestre. Tesorería General de la Seguridad Social (TGSS)

El sector secundario, es el que menos representación tiene en Valdeprado del Río, como puede comprobarse en esta gráfica referida al número de afiliados a último día de trimestre en alta laboral por sector de actividad. La mayor parte de los establecimientos fabriles de la comarca se concentran en Reinosa y el vecino municipio de Valdeolea. Al final, el sector servicios es el que más personas tiene activas en este municipio. Un sector con una escasa actividad comercial que se centró, hasta finales del siglo XIX y comienzos del XX, en las tabernas propias de los concejos y las ventas establecidas en el camino real de Reinosa a Aguilar.

En la actualidad, los servicios ponen en valor el rico patrimonio artístico y cultural de Valdeprado del Río, destacando, entre otras actuaciones, la rehabilitación de las antiguas escuelas de Arroyal como posada restaurante. Es de resaltar aquí también la importancia del Santuario de Nuestra Señora de Montesclaros como principal reclamo de Valdeprado, tanto de peregrinos del entorno de Campoo como de otros lugares de España que acuden a su hospedería. También destacan varios alojamientos turísticos en el pueblo de Reocín de Los Molinos, núcleo especializado en esta hostelería rural.

Valderredible

Se puede comenzar señalando que Valderredible encabeza dos listados singulares a nivel autonómico: se trata del municipio con una mayor superficie de toda Cantabria con 298,3 km² y contiene el mayor número de entidades de singulares de población en su municipio (52).

En la comarca de Campoo Los Valles, sólo la Hermandad de Campoo de Suso aparece cerca en ambos rankings, pero con unas cifras significativamente menores.

Pero estas altas cifras esconden también otras que no son del todo positivas, ya que el municipio de mayor extensión de Cantabria es hoy también uno de los más despoblados, con una densidad de población de 3,2 hab/km². Siendo únicamente superado en toda Cantabria por Polaciones (2,4 hab/km²) y Tudanca (2,8 hab/km²).

Como puede comprobarse en el significativo listado que se adjunta, Valderredible cuenta con 52 pueblos, la mayoría de ellos no alcanzan la treintena de vecinos. El estancamiento de la natalidad en niveles muy bajos y de las tasas de mortandad en valores muy altos, como consecuencia del progresivo envejecimiento de sus habitantes, ha determinado el continuo descenso demográfico experimentado por este municipio.

Población de Valderredible en 2021 por núcleos de población

Población	Núcleo de población	Número de habitantes
Más de 200	Polientes	206
Más de 50	Ruerrero	59
De 40 a 49	Bustillo del Monte	44
	Rocamundo	42
	Villanueva de la Nía	42
	Villamoñico	41
	Rebollar de Ebro	40
	San Martín de Elines	40
De 30 a 39	----	--
De 20 a 29	Arenillas de Ebro	26
	Susilla	23
	Villaescusa de Ebro	21
	La Puente del Valle	20

Población	Núcleo de población	Número de habitantes
De 10 a 19	Navamuel	19
	San Andres De Valdelomar	19
	Arroyuelos	18
	Revelillas	18
	Ruanales	15
	Ruijas	15
	Barcena De Ebro	14
	Espinosa De Bricia	14
	Salcedo	14
	Renedo De Bricia	11
	Riopanero	11
	San Cristobal Del Monte	11
	Santa María De Valverde	11
	Sobrepeña	11
	Castrillo De Valdelomar	10
	Cejancas	10
	San Martin De Valdelomar	10
	Villaverde De Hito	10
	Villota De Elines	10

Población	Núcleo de población	Número de habitantes
De 5 a 9	Campo de Ebro	9
	Quintanilla de An	9
	Santa María de Hito	9
	La Serna	8
	Allen del Hoyo	7
	Arantiones	7
	Montecillo	7
	Quintanilla de Rucandio	7
	Rucandio	6
	Cubillo de Ebro	5
	Población de Abajo	5
	Población de Arriba	5
Menos de 5	Loma Somera	4
	Soto Rucandio	4
	Cadalso	3
	Coroneles	3
	Repudio	3
	Otero	2
	Rasgada	2
	Sobrepenilla	1
	Quintanasolmo	0

Fuente: Elaboración propia a partir de los datos del Nomenclátor: Población del Padrón Continuo por núcleo de población. INE.

Es muy significativo el hecho que por ejemplo 21 de las 52 entidades de población no superen los diez habitantes y haya incluso un número alto de ellas que tengan uno, dos o tres habitantes censados.

La capital del municipio más meridional de Cantabria y el núcleo principal de Valderredible es Polientes, En el año 1835 obtuvo el rango de municipio y aunque hubo propuestas de dividirlo en dos (Valderredible de Abajo y Valderredible de Arriba), especialmente debido a su gran extensión, finalmente se constituyó como un único municipio y su capital residió en allí, en el núcleo más poblado según los últimos registros de los que se dispone, con 206 habitantes censados.

Evolución demográfica en Valderredible (1900-2021)

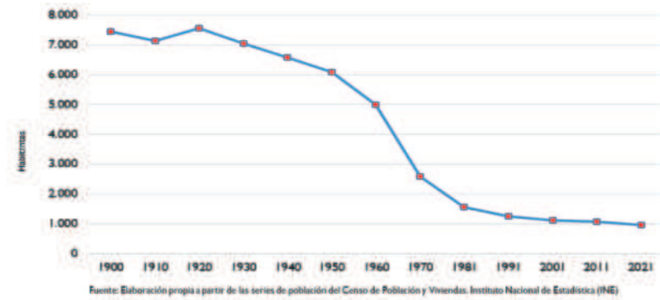

Municipio	Número de habitantes		
	2021	1900	Variación
Anievas	266	661	-59,76
Arenas de Iguña	1.703	2414	-29,45
Bárcena de Pie de Concha	671	1091	-38,5
Campoo de Enmedio	3.692	2695	36,99
Campoo de Yuso	680	1701	-60,02
Cieza	548	1002	-45,31
Hermandad de Campoo de Suso	1.604	3729	-56,99

Municipio	Número de habitantes		
	2021	1900	Variación
Molledo	1.494	2692	-44,5
Pesquera	82	358	-77,09
Reinosa	8.810	2979	195,74
Las Rozas de Valdearroyo	257	2059	-87,52
San Miguel de Aguayo	148	446	-66,82
Santiurde de Reinosa	244	1083	-77,47
Valdeolea	922	2335	-60,51
Valdeprado del Río	316	2631	-87,99
Valderredible	961	7442	-87,09

Series de población. Censo de Población y Viviendas 2001. Instituto Nacional de Estadística (INE)

Con estas dos representaciones que se adjuntan, se intenta mostrar claramente el desplome demográfico que ha sufrido Valderredible desde comienzos del siglo XX. En el cuadro se puede comprobar como únicamente Las Rozas de Valdearroyo y Valdeprado del Río tienen unas caídas porcentualmente mayores que la de Valderredible, pero es que Valderredible tenía en el año1900 nada más y nada menos que 7442 habitantes. O lo que es lo mismo, doblaba en cifras de población al segundo municipio más poblado por aquel entonces (Hermandad de Campoo de Suso con 3729 habitantes).

Un dato que parece interesante para ver cómo ha sido la pérdida de población en Valderredible a nivel autonómico es el hecho de poder comprobar como en 1900 éste era el cuarto municipio más poblado de toda Cantabria y con un número de habitantes muy similar al de Torrelavega.

La cruda realidad actual es que en ese listado de los 102 municipios de Cantabria, Valderredible aparece en el año 2021 en la posición 69.

Hay que señalar que en este último censo, de los 15 municipios que hay más poblados en la actualidad, nueve de ellos coinciden con municipios que ya estaban en este listado de 1900. El crecimiento de la población en los núcleos urbanos y periurbanos a lo largo de todo el siglo XX ha producido que los núcleos rurales que aparecían representados en estos rankings se vean desplazados por estas poblaciones urbanas que al final son las que reúnen el mayor peso socioeconómico de valles y comarcas.

El hecho es que en la actualidad la población de Valderredible es de 961 y desde mediado de la década pasada el número de habitantes bajo de la referencia del millar.

Población de los 15 municipios más poblados de Cantabria en el año 1900

Municipio	Número de habitantes
Santander	54.694
Castro Urdiales	14.191
Torrelavega	7.777
Valderredible	7.442
Piélagos	5.698
Laredo	5.097
Camargo	4.923
Santoña	4.339
Soba	3.756
Hermandad de Campoo de Suso	3.729
El Astillero	3.582
Valdáliga	3.566
Medio Cudeyo	3.351
Voto	3.151
Ampuero	3.006
Reinosa	2.979
Villaescusa	2.970

Fuente: Elaboración propia a partir del Censo de Población y Viviendas 1900. Instituto Nacional de Estadística (INE).

La tendencia parece clara en estos últimos años, a pesar de que desde esa citada década pasada el descenso ha ido progresivamente suavizándose. Algo que también hay que entender, ya que se está en unas cifras de población menores y entonces los descensos ya no pueden ser tan drásticos como en décadas anteriores.

Evolución de la población de Valderredible en el siglo XXI

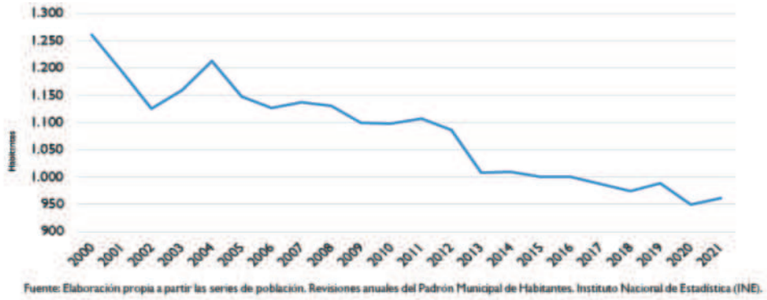

Fuente: Elaboración propia a partir las series de población. Revisiones anuales del Padrón Municipal de Habitantes. Instituto Nacional de Estadística (INE).

Descenso que se inició justamente en el momento que la población de Valderredible alcanzó su máximo histórico, con 7554 habitantes en 1920. A partir de ahí, un descenso continuado hasta la actualidad. Así, si para la década de los treinta ya había perdido 500 de esos habitantes, quedándose en 7.050 hab., para los años cuarenta la caída fue similar, registrándose una población de 6.581, que se reduciría en otros 500 en el decenio siguiente. De esta forma, en 1950 la población de Valderredible estaba compuesta por 6.092 vecinos.

Es en estos años cuando, debido al intenso éxodo rural producido por la llamada del incipiente desarrollo industrial en las ciudades, se dejaba atrás la vida rural de Valderredible basada casi exclusivamente en las actividades agropecuarias. Un descenso demográfico que se acentúa a mediados de siglo, donde se reduce el número de habitantes hasta los 4.989 en 1960, y aún mucho más en la década siguiente, cuando se registró una población de 2.582 vecinos.

Durante la década de los ochenta y los noventa la caída demográfica continuó, aunque de una forma ya más suavizada, manteniéndose en ese cambio de siglo en torno a los 1.200 habitantes, incluso con algunas leves recuperaciones interanuales, como las experimentadas en los años 2000, 2003, 2004, 2007, 2009, 2011, 2014 y sobre todo las dos últimas, de 2019 y 2021, cuando aumentan en quince y once habitantes respectivamente los censos de sus años anteriores.

En cuanto a su pirámide de población actual, hay que decir que se está ante una población de mayoría adulta con una clara tendencia hacia el envejecimiento y bastante masculinizada. Con un porcentaje del 56,9% de hombres y sólo el 43,1% de mujeres. El resultado es una tasa de masculinidad superada en toda la comarca de Campoo Los Valles solamente por Santiurde de Reinosa (58,2%) y Pesquera (59,76%). Como se ha señalado, en Valderredible el gran grupo de edad presente es el que va de los 16 a los 64 años (59,9%), aunque dentro de este gran grupo destacan los habitantes que tienen entre 45 y 69 años ya que al final éstos suponen el nada más y nada menos que el 42,9 del total de la población municipal. También hay que señalar, que como es habitual en todo el ámbito de actuación analizado dentro de este documento, las mujeres tienen una mayor esperanza de vida, con un porcentaje mayor muy claro en la población entre 85 y 94 años, donde las mujeres suponen el 4,6% sobre el total de población y los varones únicamente el 2,2%.

Con ello, la edad media de las mujeres se sitúa en 54,4 años y la de los hombres en 51,4. Siendo por lo tanto la edad media de los habitantes de Valderredible de 52,7 años.

Pirámide de población en Valdeprado del Río (2021)

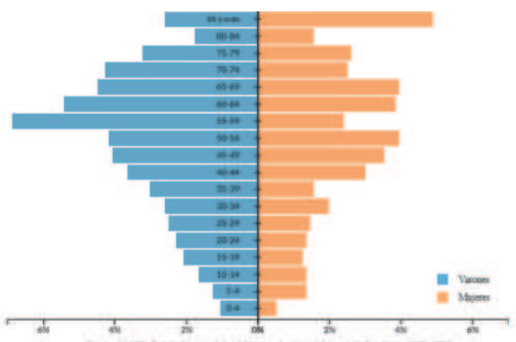

Fuente: ICANE. Padrón Municipal de Habitantes. Instituto Nacional de Estadística (INE). 2021

Algo que también es muy visible con esta pirámide de población actual es el hecho de que la población joven (hasta los 15 años) sea un grupo bastante reducido si se compara con la población más envejecida (de 65 años o más). De este modo, puede comprobarse que mientras el primer grupo supone el 8,2% sobre el total, el segundo grupo citado es el 31,8%; es decir, casi cuatro veces más. Con ello, el índice de recambio, o lo que es lo mismo, la relación entre la población entre 60 y 64 años y la población entre 15 y 19 años, se sitúa en el 400%, muy lejos de la media regional (142,43%)

De ahí que el índice de dependencia se eleve hasta el 64% y la tasa de envejecimiento en el 31,84%, lejos ambos también de la media regional (54,5% y 22,59% respectivamente).

Por último, algo que refrenda este retroceso poblacional es el crecimiento vegetativo negativo sempiterno de los últimos años, donde el número de defunciones es mucho mayor habitualmente que el de nacimientos año tras año.

Crecimiento natural de la población en Valderredible (1996-2018)

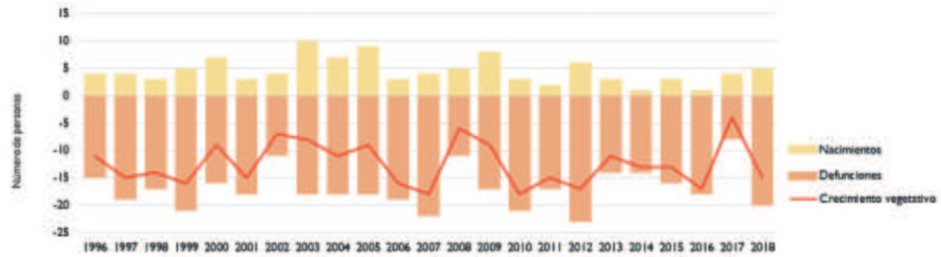

Fuente: Elaboración propia a partir de datos del Movimiento Natural de Población (MNP). Instituto Nacional de Estadística (INE)

Una relación entre ambos sucesos demográficos realmente desproporcionados que da como resultado unos saldos vegetativos negativos bastante agudos. Con años como 1999 (21), 2007 (22), 2010 (21) o 2012 (23) en los que se superan la veintena de defunciones anuales y con ellos a menudo se dan unos saldos negativos intensos.

Para finalizar con este análisis demográfico que tener en cuenta que en la gran mayoría de los municipios de Campoo Los Valles, en el periodo estival vuelven al pueblo muchos habitantes que actualmente viven en otros municipios, pero sí que es destacable en Valderredible el considerable aumento que experimenta el municipio en estos meses de verano, cuando se produce el retorno temporal de muchos de los 'vallucos' que dejaron su tierra natal hace años en busca de mejores expectativas de vida en las capitales de las provincias limítrofes y que aprovechan el periodo vacacional para regresar al valle.

En cuanto a las actividades económicas que han mantenido a la población de Valderredible, hay que destacar el peso de su sector agroganadero, que sigue jugando en la actualidad un papel importante en el desarrollo del municipio siendo uno de los sectores que más población activa ocupa.

Afiliados por sector de actividad en Valderredible (Año 2021)

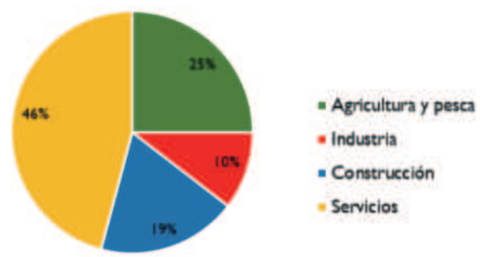

Fuente: Elaboración propia a partir de explotación de microdatos de Afiliación a la Seguridad Social a último día de trimestre. Tesorería General de la Seguridad Social (TGSS)

Dentro de los productos agrícolas sigue destacando el cultivo de patata, símbolo de Valderredible. En el pasado cobraron gran importancia los cultivos tradicionales de los vallucos como el trigo, la cebada, el centeno, el lino y sobre todo esa patata desde finales del siglo XVIII.

Épocas pasadas en las que había grandes bosques de robles y hayas, de ahí que algunos vecinos se dedicaran a la extracción de madera, especialmente en Riopanero y Salcedo, y al carboneo. En la actualidad, esos espacios forestales siguen ocupando un gran espacio, un 35,39% según el Censo Agrario del Instituto Nacional de Estadística. Siendo la gran mayoría de la superficie de las explotaciones destinadas para pastos (un total de 12150,58 Has. que suponen el 58,14%) y quedando las tierras labradas en última posición con sus más de 1350 Has.

En cuanto a la ganadería, el municipio de Valderredible es el segundo que más reses de bovino tiene de toda la comarca de Campoo Los Valles. Sólo superado por la Hermandad de Campoo de Suso y Campoo de Enmedio. Según el Censo de Ganado que ha realizado la Consejería de Desarrollo Rural, Ganadería, Pesca, Alimentación y Medio Ambiente del Gobierno de Cantabria, en el año 2021 en Valderredible había 4836 cabezas de bovino, 97 de ovino y 265 de caprino en 56, 13 y 17 explotaciones. Lo que da una media de 92'09, 6'62 y 14'94 reses por explotación en cada una de las respectivas especies. Predominan por lo tanto las explotaciones bovinas, tanto de carne como de leche.

En este siglo XXI, aunque con un menor peso que en el pasado, la economía del municipio sigue girando en gran parte en torno al sector primario. De hecho, la agricultura se practica en casi todo el valle.

En 2021, el 25% de la población activa estaba afiliada el sector primario en la TGSS; siendo en muchos casos con una dedicación mixta, habitualmente con el sector servicios.

La industria apenas tiene representación en Valderredible, algo que provocó desde el pasado un masivo éxodo rural (preferentemente hacia Vizcaya). Es el sector que menos población ocupa, y dentro de este sector destaca la construcción, que da empleo a casi un 20% de la población del municipio.

Pero sin duda, el sector que más población ocupa es el de los servicios, con un 46% de la población activa. La mayoría de los establecimientos de este sector se concentran en Polientes, donde se encuentran los principales servicios de carácter administrativo, comercial, culturales, los dedicados a la hostelería y de ocio o turismo.

Empresas y establecimientos por actividad principal en Valderredible

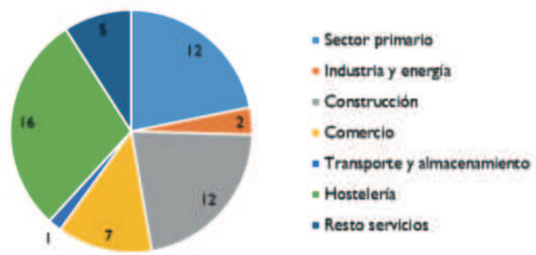

Fuente: Elaboración propia a partir de datos del Directorio de Empresas y Establecimientos de Cantabria. Instituto Cántabro de Estadística (ICANE)

Estos últimos, gracias a la riqueza patrimonial y paisajística del valle son los que más crecen en los últimos años, surgiendo una serie de nuevos equipamientos turísticos y hosteleros.

Así puede comprobarse en la gráfica en la cual el número más alto de empresas o establecimientos son los que se dedican a la hostelería, con un peso también muy importante del resto de servicios y el comercio. Algo que sumado daría un porcentaje mayor a la mitad del total de empresas y establecimientos de Valderredible que en el año 2021 se dedicarían al sector terciario.

Se trata por regla general de empresas de pequeño tamaño, ya que si se analizan los datos del Directorio de Empresas y Establecimientos de Cantabria del Instituto Cántabro de Estadística (ICANE), puede comprobarse como en su último registro el número de empresas de Valderredible con actividad en la región era de 55. Un número en constante declive año tras año. De esas cincuenta y cinco empresas 19 tenían entre uno y nueve trabajadores asalariados y solamente una tenía entre 10 y 49. Es decir, pequeñas empresas.

Para terminar, el número de parados en Valderredible es de 45 personas, lo que suponen 72 parados por cada mil habitantes en edad activa (entre 16 y 67 años).

III - Servicios sociales y equipamientos en Campoo Los Valles

Se cree conveniente sumar este apartado al análisis socioeconómico por municipios que se ha ido haciendo de manera más detallada a lo largo de todo este documento porque para una comarca como la de Campoo Los Valles, con todas sus singularidades demográficas respecto al número de habitantes y su densidad de población, el hecho de tener o carecer de una buena red de servicios públicos y equipamientos de calidad también determinará el presente y futuro del territorio.

Comenzaremos señalando que en la comarca hay un total de 16 centros educativos que abarcan todas las etapas obligatorias escolares e incluso módulos de formación profesional o delegaciones comarcales de la Escuela Oficial de Idiomas por citar algunos.

Centros educativos en Campoo Los Valles - Curso 2022-2023

Municipio	Nombre del centro	Etapa educativa				
		Infantil (Primer	Infantil (Segundo	Primaria	Secundaria	Bachiller
Anievas	----					
Arenas de Iguña	CEIP Leonardo Torres Quevedo	X	X	X		
Bárcena de Pie de Concha	----					
Campoo de Yuso	----					
Cieza	CEIP Villasuso		X	X		
Campoo de Enmedio	CEIP Casimiro Sainz	X	X	X		
Hermandad de Campo	CEIP Rodríguez de Celis	X	X	X		
Molledo	----					
Pesquera	----					
Reinosa	CC San José - Niño Jesús	X	X	X	X	X
	CC Antares	X	X	X	X	
	CEIP Alto Ebro	X	X	X		
	IES Montesclaros				X	X
	CEPA Reinosa				X	
	EOI Torrelavega - Sección Reinosa					
Las Rozas de Valdearroyo	----					
San Miguel de Aguayo	----					
Santiurde de Reinosa	----					
Valdeolea	CEIP Valdeolea	X	X	X		
Valdeprado del Río	----					
Valderredible	CEIP Virgen de la Velilla	X	X	X		

Fuente: Elaboración propia a partir de los datos de la Consejería de Educación y Formación Profesional del Gobierno de Cantabria

Casi todos los municipios disponen de alguna infraestructura básica y únicamente los más pequeños no tienen centro escolar para sus etapas más tempranas.

Como es lógico, en Reinosa por su cantidad de habitantes y al ser el centro neurálgico de la comarca campurriana y enclave fundamental de Campoo Los Valles, el número de centros escolares y con ello el número de propuestas educativas es mayor.

Los municipios que carecen de centros educativos son Anievas, Molledo, Pesquera, Las Rozas de Valdearroyo, San Miguel de Aguayo y Valdeprado del Río. Atrás quedan los años en los que todos los Ayuntamientos contaban con una escuela. Ahora los niños, niñas y adolescentes de estos municipios que carecen de ella tienen que desplazarse a municipios cercanos donde se reúnen los escolares. Para los más pequeños, hay municipios como por ejemplo San Miguel de Aguayo, que algunos años dispone de servicio de guardería. Pero son casos excepcionales.

De este modo, los escolares de Anievas y Molledo se desplazan hasta el CEIP Leonardo Torres Quevedo de Arenas de Iguña, los de Campoo de Yuso, Pesquera, Santiurde de Reinosa y San Miguel de Aguayo pertenecen al área de influencia del CEIP Alto Ebro de Reinosa, los de las Rozas de Valdearroyo van al CEIP Casimiro Sainz de Campoo de Enmedio y por último los de Valdeprado del Río se desplazan hasta Mataporquera al CEIP Valdeolea.

Centros educativos en Campoo Los Valles - Curso 2022-2023						
Municipio	Nombre del centro	Etapa educativa				
		Infantil (Primer	Infantil (Segundo	Primaria	Secundaria	Bachiller
Anievas	----					
Arenas de Iguña	CEIP Leonardo Torres Quevedo	X	X	X		
Bárcena de Pie de Concha	----					
Campoo de Yuso	----					
Cieza	CEIP Villasuso		X	X		
Campoo de Enmedio	CEIP Casimiro Sainz	X	X	X		
Hermandad de Campo	CEIP Rodríguez de Celis	X	X	X		
Molledo	----					
Pesquera	----					
Reinosa	CC San José - Niño Jesús	X	X	X	X	X
	CC Antares	X	X	X	X	
	CEIP Alto Ebro	X	X	X		
	IES Montesclaros				X	X
	CEPA Reinosa				X	
	EOI Torrelavega - Sección Reinosa					
Las Rozas de Valdearroyo	----					
San Miguel de Aguayo	----					
Santiurde de Reinosa	----					
Valdeolea	CEIP Valdeolea	X	X	X		
Valdeprado del Río	----					
Valderredible	CEIP Virgen de la Velilla	X	X	X		

Fuente: Elaboración propia a partir de los datos de la Consejería de Educación y Formación Profesional del Gobierno de Cantabria

Casi todos los municipios disponen de alguna infraestructura básica y únicamente los más pequeños no tienen centro escolar para sus etapas más tempranas. Como es lógico, en Reinosa por su cantidad de habitantes y al ser el centro neurálgico de la comarca campurriana y enclave fundamental de Campoo Los Valles, el número de centros escolares y con ello el número de propuestas educativas es mayor.

Los municipios que carecen de centros educativos son Anievas, Molledo, Pesquera, Las Rozas de Valdearroyo, San Miguel de Aguayo y Valdeprado del Río. Atrás quedan los años en los que todos los Ayuntamientos contaban con una escuela. Ahora los niños, niñas y adolescentes de estos municipios que carecen de ella tienen que desplazarse a municipios cercanos donde se reúnen los escolares. Para los más pequeños, hay municipios como por ejemplo San Miguel de Aguayo, que algunos años dispone de servicio de guardería. Pero son casos excepcionales.

De este modo, los escolares de Anievas y Molledo se desplazan hasta el CEIP Leonardo Torres Quevedo de Arenas de Iguña, los de Campoo de Yuso, Pesquera, Santiurde de Reinosa y San Miguel de Aguayo pertenecen al área de influencia del CEIP Alto Ebro de Reinosa, los de las Rozas de Valdearroyo van al CEIP Casimiro Sainz de Campoo de Enmedio y por último los de Valdeprado del Río se desplazan hasta Mataporquera al CEIP Valdeolea.

Alumnado y grupos de enseñanza de Régimen General en Campoo Los Valles. Curso 2021-2022																	
Municipios	Tipo de enseñanza																
	Bachillerato		Ciclos formativos		E.S.O.		Educación especial		Infantil (Primer ciclo)		Infantil (Segundo ciclo)		Educación Primaria		F.P. Básica		
	Número de centros	Nº de alumnos/-as	Número de centros	Nº de alumnos/-as	Número de centros	Nº de alumnos/-as	Número de centros	Nº de alumnos/-as	Número de centros	Nº de alumnos/-as	Número de centros	Nº de alumnos/-as	Número de centros	Nº de alumnos/-as	Número de centros	Nº de alumnos/-as	
Anievas	0	0	0	0	0	0	0	0	0	0	0	0	0	0	0	0	
Arenas de Iguña	0	0	0	0	0	0	0	0	1	11	1	58	1	142	0	0	
Bárcena de Pie de Concha	0	0	0	0	0	0	0	0	0	0	0	0	0	0	0	0	
Campoo de Yuso	0	0	0	0	0	0	0	0	0	0	0	0	0	0	0	0	
Cieza	0	0	0	0	0	0	0	0	1	4	1	8	0	0	0	0	
Campoo de Enmedio	0	0	0	0	0	0	0	0	2	28	1	46	1	84	0	0	
Hermandad de Campoo de Suso	0	0	0	0	0	0	0	0	1	7	1	20	1	33	0	0	
Molledo	0	0	0	0	0	0	0	0	0	0	0	0	0	0	0	0	
Pesquera	0	0	0	0	0	0	0	0	0	0	0	0	0	0	0		
Reinosa	2	185	1	169	3	550	1	4	3	99	3	278	3	616	1	16	
Las Rozas de Valdearroyo	0	0	0	0	0	0	0	0	0	0	0	0	0	0	0	0	
San Miguel de Aguayo	0	0	0	0	0	0	0	0	0	0	0	0	0	0	0	0	
Santiurde de Reinosa	0	0	0	0	0	0	0	0	0	0	0	0	0	0	0	0	
Valdeolea	0	0	0	0	0	0	0	0	1	5	1	11	1	17	0	0	
Valdeprado del Río	0	0	0	0	0	0	0	0	0	0	0	0	0	0	0	0	
Valderredible	0	0	0	0	0	0	0	0	0	0	1	9	1	24	0	0	

Fuente: Elaboración propia a partir de los datos de la Consejería de Educación y Formación Profesional del Gobierno de Cantabria

Como puede comprobarse en el cuadro adjunto en varios municipios pueden cursarse las enseñanzas destinadas para los niños y niñas más jóvenes hasta Educación Primaria. En cambio, si ya se opta por seguir los estudios de Educación Secundaria Obligatoria, los y las adolescentes deben hacerlo en Reinosa o bien muchos de quienes habitan en Cieza, el valle de Iguña y Anievas lo hacen en Los Corrales de Buelna mayoritariamente.

Si se pasa a detallar el número de instalaciones deportivas, en este caso la amplia mayoría de los municipios tienen una red de equipamientos e instalaciones bastante completa.

Las pistas polideportivas son los equipamientos más comunes, pero en muchas ocasiones su estado de conservación es bastante malo por la falta de una utilización y mantenimiento continuadas. Incluso en algunas ocasiones se encuentran en franco estado de abandono. Todos tienen un pabellón polideportivo o pista polideportiva, además de distintas pistas u otras instalaciones para practicar deportes como la natación, el pádel, el tenis, el futbol o sobre todo los bolos, el deporte vernáculo de Cantabria que en esta comarca se juega en casi todas las boleras en la modalidad de bolo palma.

Además, la mitad de los municipios de Campoo Los Valles tienen algún campo de fútbol, ya sea de césped artificial o de césped natural y también destacan instalaciones para otros deportes no tan mayoritarios como el golf o el rugby, que tienen unas instalaciones hasta las que se desplazan muchos usuarios –sobre todo en el caso del campo de golf de Nestares– y también sirven como centro aglutinador de todos aquellos interesados en dichos deportes dentro de la comarca.

Instalaciones deportivas en Campoo Los Valles													
Municipios	Total	Bolera cubierta	Bolera descubierta	Campo de fútbol artificial	Campo de fútbol natural	Campos de golf	Campos de rugby	Pabellón polideportivo	Piscina cubierta	Piscina descubierta	Pista polideportiva descubierta	Pistas de pádel	Pistas de tenis
Anievas	5	0	3	0	0	0	0	1	0	0	0	0	0
Arenas de Iguña	6	0	3	0	1	0	0	1	0	1	0	0	0
Bárcena de Pie de Concha	4	0	0	0	1	0	0	0	0	1	2	0	0
Campoo de Yuso	5	0	2	0	0	0	0	1	0	0	1	0	0
Cieza	3	0	1	0	0	0	0	0	0	0	2	0	0
Campoo de Enmedio	11	0	2	0	1	1	0	1	0	0	4	2	0
Hermandad de Campoo de Suso	19	0	11	0	3	0	0	0	0	1	4	0	0
Molledo	6	0	1	0	1	0	0	0	0	1	3	0	0
Pesquera	3	1	0	0	0	0	0	0	0	0	1	0	1
Reinosa	20	0	2	1	0	0	1	2	2	2	5	2	3
Las Rozas de Valdearroyo	3	0	1	0	0	0	0	0	0	0	1	0	0
San Miguel de Aguayo	1	0	1	0	0	0	0	0	0	0	0	0	0
Santiurde de Reinosa	0	0	0	0	0	0	0	0	0	0	0	0	0
Valdeolea	5	0	1	0	0	0	0	1	0	1	1	1	0
Valdeprado del Río	3	0	2	0	0	0	0	0	0	0	1	0	0
Valderredible	30	1	19	2	1	0	0	1	0	0	3	1	0

Elaboración propia a partir de los datos del Directorio de centros educativos. Dirección General de Personal y Centros Docentes. Gobierno de Cantabria. Consejería de Educación y Formación Profesional.

Por último, no hay que olvidar una infraestructura deportiva que en Campoo Los Valles ha tenido una importancia fundamental en los últimos casi 60 años, como es la estación de esquí y montaña Alto Campoo. Ubicada en el municipio de Hermandad de Campoo de Suso y a sólo 24 kilómetros de Reinosa, cuenta con 30,379 kms. esquiables y 3,2 kms. de rutas de enlace, que incluyen 23 pistas (4 verdes, 10 azules y 9 rojas), 12 remontes (5 telesillas y 7 telesquís), un circuito de fondo de 2,7 kms. y un snowpark.

Respecto a los equipamientos e infraestracturas destinadas al mundo de la cultura y la interpretación del patrimonio hay claramente varias funciones que realizan los que están localizados en la comarca de Campoo Los Valles: por un lado, dar respuesta a las inquietudes socioculturales de la población de los municipios en los que se localizan y por otro lado, servir para que turistas y visitantes tengan información acerca del patrimonio local de dichos municipios o la propia comarca al completo. Un complejo deportivo y turístico de enorme importancia para el sector socioeconómico comarcal, gestionado principalmente por la Sociedad Regional Cántabra de Promoción Turística CANTUR, dependiente de la Consejería de Industria, Turismo, Innovación, Transporte y Comercio del Gobierno de Cantabria.

Una estación que dependiendo de las condiciones óptimas meteorológicas, llega a tener cifras espectaculares de usuarios. Como los 150.000 que se alcanzaron en la temporada 2021-2022. Una actividad económica y empleo que la sitúa como el tercer empleador de la comarca de Campoo.

Servicios culturales en Campoo Los Valles					
Municipio	Biblioteca	Centro cívico sociocultural	Casa de cultura	Museo - centro de interpretación	Otro
Anievas		X		X	
Arenas de Iguña	X	X		X	X
Bárcena de Pie de Concha	X	X			X
Campoo de Yuso		X		X	
Cieza		X	X		
Campoo de Enmedio		X		X	
Hermandad de Campoo de Suso	X	X		X	
Molledo	X	X		X	
Pesquera		X		X	
Reinosa	X	X	X	X	X
Las Rozas de Valdearroyo		X			
San Miguel de Aguayo	X	X	X		X
Santiurde de Reinosa		X			
Valdeolea	X	X		X	
Valdeprado del Río	X	X	X		
Valderredible	X	X	X	X	

Fuente: Elaboración propia a partir de la información municipal. Año 2022.

De este modo, todos los municipios tienen en la actualidad centros cívicos o centros socioculturales que en su gran mayoría pertenecen a las distintas Juntas Vecinales que componen los distintos Ayuntamientos. La mayoría de ellos son antiguas escuelas de los pueblos, pero también hay antiguas casas de peones camineros o teleclubs que, por mediación de la Administración Local o Autonómica, se han rehabilitado, acondicionado y equipado, para ponerse a disposición de los vecinos para que tengan un lugar adecuado para el ocio, la cultura y la participación ciudadana a través de asociaciones y colectivos. Estos espacios son a su vez aprovechados también en algunas de sus salas para ejercer la función de biblioteca, pero en otros casos como Reinosa o Arenas de Iguña, se han habilitado espacios independientes en edificios singulares municipales como pueden ser La Casona y la antigua Cooperativa del Campo respectivamente.

Los museos o centros de interpretación son también muy interesantes en la comarca de Campoo Los Valles y tienen presencia, con distintas tipologías, en la gran mayoría de municipios. De esta forma, destacan los centros o áreas de interpretación vinculados con la interpretación histórica como por ejemplo el Área de Interpretación de la Calzada Romana (Bárcena de Pie de Concha), la Mitocasuca (Anievas), el espacio Leonardo Torres Quevedo y su museo (ambos en Arenas de Iguña), el Centro de Interpretación del Románico (Hermandad de Campoo de Suso), el Arqueositio Cántabro-Romano de Camesa Rebolledo (Valdeolea), Juliobriga – Ciudad romana y museo domus (Campoo de Enmedio), el Centro de Interpretación del arte rupestre (Valderredible) o el área interpretativa de los carboneros (San Miguel de Aguayo).

Otros espacios interesantes vinculados con el patrimonio histórico pueden ser el museo etnográfico El Pajar (Hermandad de Campoo de Suso), el museo etnográfico de Polientes (Valderredible), el Impluvium (Reinosa), el castillo de Argüeso y el poblado cántabro (Hermandad de Campoo de Suso), el molino de Orzales (Campoo de Yuso) o el Centro de interpretación del ferrocarril La Robla y el Centro de Interpretación de Santa Olalla (Valdeolea).

Por otro lado, hay varios equipamientos destinados a dar a conocer e interpretar el patrimonio natural de la comarca. Disponen de una musealización bastante interesante en muchas ocasiones, visitas guiadas e incluso salidas didácticas por el entorno cercano.

Entre estos equipamientos destacan el Centro Ornitológico del Embalse del Ebro y el Centro de Visitantes del Embalse del Ebro (Campoo de Yuso), el Centro de visitantes río Ebro de Fontibre (Hermandad de Campoo de Suso), el Centro de Visitantes Monte Hijedo y el Centro de Visitantes de la Piedra en Seco (Valderredible) o el Centro de Visitantes Camino de las Harinas (Pesquera).

Por último y con gran incidencia en lo que es este documento de análisis de carácter eminentemente social, se muestran a continuación una serie de datos vinculados con los servicios sociales y el bienestar social en Campoo Los Valles.

El número de trabajadoras sociales de cada municipio varía dependiendo el código de Servicios Sociales de Atención Primaria (SSAP) que tenga asignado. Pudiendo ser entre una y tres las profesionales que tenga cada uno de ellos.

Con ello también variará el número de educadores o educadoras sociales adscritos a cada municipio y el de auxiliares administrativas, ya que siempre será una persona la que esté en cada uno de ellos. Donde hay dos trabajadoras sociales habrá una educadora social; pero donde hay tres trabajadoras sociales, no habrá ninguna educadora social y sin embargo sí que tendrán una auxiliar administrativa. Auxiliar administrativa que también estará en los tres municipios del sur de Cantabria que sólo tienen una trabajadora social y son acompañadas por una de estas auxiliares.

Servicios sociales y bienestar social en Campoo Los Valles

Municipio	Servicios Sociales de Atención Primaria (SSAP)					Recursos sociales para personas mayores				
	Código SSAP	Trabajadores/-as sociales	Educadores/-as sociales	Auxiliares administrativos/-as	Total Personal	Centros residenciales		Centros de día		Centros sociales
						Centros	Plazas	Centros	Plazas	Centros
Anievas	14	2	1	0	3	0	0	0	0	0
Arenas de Iguña	14	2	1	0	3	0	0	0	0	0
Bárcena de Pie de Concha	14	2	1	0	3	0	0	0	0	0
Campoo de Yuso	1	3	0	1	4	0	0	0	0	0
Cieza	14	2	1	0	3	0	0	0	0	0
Campoo de Enmedio	1	3	0	1	4	0	0	0	0	0
Hermandad de Campoo de Suso	1	3	0	1	4	0	0	0	0	0
Molledo	14	2	1	0	3	1	92	1	30	0
Pesquera	1	3	0	1	4	0	0	0	0	0
Reinosa	2	2	1	1	4	2	217	1	40	1
Las Rozas de Valdearroyo	1	3	0	1	4	0	0	0	0	0
San Miguel de Aguayo	1	3	0	1	4	0	0	0	0	0
Santiurde de Reinosa	1	3	0	1	4	1	96	0	0	0
Valdeolea	32	1	0	1	2	1	60	1	20	0
Valdeprado del Río	32	1	0	1	2	0	0	0	0	0
Valderredible	32	1	0	1	2	1	29	0	0	0

Fuente: Elaboración propia a partir de los datos del Equipamiento social. Instituto Cántabro de Servicios Sociales. Gobierno de Cantabria. Consejería de Empleo y Políticas Sociales.

Reinosa es el único municipio que tiene dos trabajadoras sociales y tanto educadora social como auxiliar administrativo.

En cuanto a los recursos sociales que se destinan a la población más envejecida, existen un total de seis residencias en la comarca que ponen a disposición de los usuarios un total de 494 plazas. Dos están en Reinosa y pertenecen a la Fundación Residencia de Ancianos San Francisco (que también dispone del Centro de Día con 40 plazas) y las otras son la de Madernia en Molledo, Lusanz en Lantueno (Santiurde de Reinosa), el Centro de Atención a la Dependencia Santa Eulalia en Mataporquera (Valdeolea) y la Residencia de Mayores Virgen de la Velilla en Polientes (Valderredible).

Servicios sociales y bienestar social en Campoo Los Valles

Municipio	Recursos sociales para personas con discapacidad				Recursos sociales para la infancia y adolescencia		Otros recursos sociales	
	Centros de rehabilitación		Centro de día		Centro de dia		Centro de acogida	
	Centros	Plazas	Centros	Plazas	Centros	Plazas	Centros	Plazas
Anievas	0	0	0	0	0	0	0	0
Arenas de Iguña	0	0	0	0	0	0	0	0
Bárcena de Pie de Concha	0	0	0	0	0	0	0	0
Campoo de Yuso	0	0	0	0	0	0	0	0
Cieza	0	0	0	0	0	0	0	0
Campoo de Enmedio	0	0	0	0	0	0	0	0
Hermandad de Campoo de Suso	0	0	0	0	0	0	0	0
Molledo	0	0	0	0	0	0	0	0
Pesquera	0	0	0	0	0	0	0	0
Reinosa	1	25	0	0	1	30	1	7
Las Rozas de Valdearroyo	0	0	0	0	0	0	0	0
San Miguel de Aguayo	0	0	0	0	0	0	0	0
Santiurde de Reinosa	0	0	0	0	0	0	0	0
Valdeolea	0	0	0	0	0	0	0	0
Valdeprado del Río	0	0	0	0	0	0	0	0
Valderredible	0	0	0	0	0	0	0	0

Fuente: Elaboración propia a partir de los datos del Equipamiento social. Instituto Cántabro de Servicios Sociales. Gobierno de Cantabria. Consejería de Empleo y Políticas Sociales.

Por último, señalar que en Reinosa debido a su peso socioeconómico, se reúnen los recursos sociales para personas discapacitadas, para la infancia y la adolescencia y un centro de acogida destinado hasta para siete usuarios. Para los primeros habría un centro de rehabilitación con 25 plazas, mientras que para los jóvenes el centro de día ya es de 30 plazas.

Por último, hay que señalar que en cuanto a los servicios sanitarios, el territorio en el que se pone en marcha el *Programa Viernes* está enmarcado dentro de dos Áreas de Salud definidas por el Servicio Cántabro de Salud: el Área III-Reinosa y el Área IV-Torrelavega.

El área III es la más meridional y engloba a los municipios de Campoo básicamente. Tiene dos zonas básicas de salud, siendo una de ellas (ZBS III-1) la que da servicio íntegramente a los municipios de esta comarca y cuyo Centro de Salud está localizado en el Hospital Tres Mares de Reinosa. En cambio, los municipios de Cieza y el valle de Iguña y Anievas, se encuentran enmarcados dentro del Área IV.5 Besaya compartiendo Centro de Salud María Fernández Pérez-Rasilla en Los Corrales de Buelna con municipios externos al ámbito de Campoo Los Valles como Los Corrales de Buelna y San Felices de Buelna. Para estos últimos municipios el hospital de referencia es el Hospital Sierrallana de Torrelavega.

Servicios sanitarios en Campoo Los Valles

Municipio	Consultorio de atención primaria	Centro de salud	Hospital	Farmacia
Anievas	X			
Arenas de Iguña	X			X
Bárcena de Pie de Concha	X			X
Campoo de Yuso	X			X
Cieza	X			
Campoo de Enmedio	X			X
Hermandad de Campoo de Suso	X			X
Molledo	X			X
Pesquera	X			
Reinosa	X	X	X	X
Las Rozas de Valdearroyo	X			X
San Miguel de Aguayo	X			
Santiurde de Reinosa	X			
Valdeolea	X			X
Valdeprado del Río	X			
Valderredible	X			X

Fuentes: Elaboración propia a partir de Equipamiento sanitario. Servicio Cántabro de Salud. Gobierno de Cantabria (SCS).

Todos los municipios tienen un servicio de atención primaria, ya sea para atender de manera puntual algún día o hacerlo continuadamente durante la semana. Hace pocos años, la red de Consultorios médicos de atención primaria era mucho más extensa y tenía un horario más amplio en muchos municipios de Campoo Los Valles.

Ahora debido a la disminución de su población y a la aplicación de una ratio demográfica para la instalación de estos servicios por parte de la Administración Autonómica, se ha visto como en varios de ellos la atención a través del servicio médico y/o D.U.E. se hace uno o dos días. Es el caso de municipios como Campoo de Yuso, San Miguel de Aguayo o Santiurde de Reinosa por poner algunos ejemplos.

Lo mismo ha ocurrido con los botiquines farmacéuticos que a menudo suministraban los medicamentos o material farmacéutico en los pueblos más pequeños en los que no había instalada una farmacia y habría de manera puntual con un horario establecido. En la actualidad, muchos de esos botiquines como el de Pesquera, Anievas, Santiurde de Reinosa, etc. han ido desapareciendo y ahora la población se desplaza a núcleos municipales donde se centraliza esta actividad gracias a la presencia de alguna farmacia, como es el caso de los vecinos y vecinas de Anievas bajando a la farmacia de Arenas de Iguña o los de Valdeprado del Río yendo a Valdeolea.

También hay que señalar que la población de Campoo Los Valles se beneficia desde el año 2022 de una iniciativa de las Consejerías de Presidencia y Sanidad, junto al Colegio de Farmacéuticos, para reforzar la asistencia a los pacientes mayores y los polimedicados. Se trata de un proyecto incluido dentro de los ejes de actuación de la Estrategia frente al Reto Demográfico en el área sanitaria, tendente a garantizar el servicio de atención farmacéutica en las zonas rurales afectadas de despoblación, incluyendo el servicio de botiquín cuando no sea posible resolver el concurso para la implantación de oficinas de farmacia y la distribución de medicamentos en las localidades afectadas por despoblación donde no exista oficina de farmacia.

Este proyecto de Servicio Personalizado de Dosificación (S.P.D.), prestado por la farmacia o botiquín, previa derivación de la Consejería o del Ayuntamiento (Servicios Sociales), consiste que preparación de los medicamentos por tomas.

Municipio	Farmacia	Población	Participa en el programa	Pacientes incluidos 2022	Pacientes incluidos 2023
Anievas	Botiquín (*1)	Cotillo de Anievas	X	0	0
Arenas de Iguña	X	Arenas de Iguña	X	0	0
Bárcena de Pie de Concha	X	Bárcena de Pie de Concha	X	1	1
Campoo de Yuso	X	La Costana	X	0	0
Cieza	Botiquín (*1)	Villayuso	X	0	0
Campoo de Enmedio	X	Matamorosa	(*2)		
Hermandad de Campoo de Suso	X	Espinilla	X	0	0
Molledo	X	Molledo	X	0	0
Pesquera	-				
Reinosa	X (6)	Reinosa	(*2)		
Las Rozas de Valdearroyo	X	Las Rozas de Valdearroyo	X	0	0
San Miguel de Aguayo	-				
Santiurde de Reinosa	-				
Valdeolea	X	Mataporquera	X	6	7
Valdeprado del Río	-				
Valderredible	X	Polientes	X	13	13

Botiquín (*1): Asociado a una farmacia.

(*2) Municipio no considerado en riesgo de despoblamiento y la farmacia no participa en el programa

Fuente: Información recibida del Colegio Oficial de Farmaceúticos de Cantabria

Las farmacias de estos municipios ofrecen la posibilidad de realizar SPD a estas personas, que han demostrado su capacidad de mejorar la adherencia a los tratamientos farmacológicos por parte de los pacientes, disminuyendo el grado de incumplimiento y de minimizar los errores asociados a su uso incorrecto de la medicación.

El objetivo de este programa es mejorar la autonomía y la calidad de vida del paciente, evitando tenga necesidad de salir de su entorno

En Pesquera, Santiurde de Reinosa y Aguayo hay dos modalidades, bien presencial o a domicilio. En ocasiones y previa autorización de la Consejería de Sanidad, se entrega la medicación a domicilio, por ser personas muy mayores.

IV - Conclusiones

Después del análisis de la realidad socioeconómica realizado en este documento, bien podría concluirse con que estamos ante un territorio, el de Campoo Los Valles, envejecido, masculinizado y marcado por el éxodo rural y las crisis del campo y la industria.

Pero lo que se espera que sea evidente después de leer todas las páginas anteriores es que no existe una realidad homogénea en Campoo Los Valles. Como no existe tampoco un "medio rural", sino una suma de ruralidades, con sus distintas características y muchos detalles que definen cada territorio y hacen distinguirse unos pueblos de otros.
No es que ya no tengan mucho que ver unos municipios con otros. Es que dentro de los propios municipios, las diferencias preferentemente socioeconómicas entre cada una de sus entidades locales, en muchas ocasiones son más que notables.

Y cuando se dice que poco tienen que ver entre sí los dieciséis municipios que componen Campoo Los Valles en los que se va a desarrollar el *Programa Viernes*, también puede decirse que tienen que ver todo. Ya que estamos ante unos municipios localizados en un territorio muy singular, como es la media montaña del corredor del Besaya, Campoo y el territorio fronterizo del sur de Cantabria. Territorios donde la nieve hace acto de presencia a menudo año tras año, como también es periódica la vuelta estival a los pueblos de las familias que muchas veces dan esa vida puntual a algunos pueblos cuya realidad demográfica les hace estar casi en cuidados paliativos.

Si se ha ido comprobando cuál ha sido la evolución de los dieciséis municipios hasta llegar a esa foto fija actual en la que predomina el envejecimiento de su población gracias a unas tasas muy bajas de natalidad y altas de mortalidad, podrá verse como en cada uno de ellos se han dado momentos o etapas diferentes.

Se está ante un territorio que siempre ha tenido un marcado carácter rural en el que predominaba el sector primario, hasta bien entrado el siglo XX con unos sistemas agroganaderos de subsistencia.

Pero a partir de aquí, gracias a la industria y los ingenios, los municipios fueron evolucionando de manera bien distinta. Los hubo quienes se aprovecharon de su localización o hicieron de pequeño pueblo, núcleo de atracción población gracias a su localización en vías de comunicación que en sus tiempos fueron importantísimas, como el Camino Real o los nuevos trazados del ferrocarril.

Otros hicieron que la energía hidráulica producida por cursos fluviales como el Besaya, el Ebro o alguno de sus afluentes, fueran elementos básicos para el desarrollo de una potente actividad económica vinculada a la molienda del grano para la fabricación de harinas, a las fraguas y ferrerías, a las fábricas de vidrio e incluso en tiempos más cercanos, esa agua se embalsó en uno de los pantanos más extensos de España y el tercero de mayor capacidad de la cuenca hidrográfica del Ebro.

Este agua en estado líquido es uno de los factores que modelan territorio y sociedad en Campoo Los Valles. Como también lo hacen esas continuas nieblas que parecen encajarse tan a menudo en sus valles o ya el agua en estado sólido, que tiñe de blanco montañas y tejados en los crudos inviernos que a unos les hacían trashumar sus ganados o abrir camino para salir de sus pueblos y en la actualidad supone una alegría para todas las actividades vinculadas a los deportes de invierno y los servicios asociados en la comarca campurriana.

Pueblos habitados desde épocas pretéritas en las que menhires, campamentos y ciudades romanas o castros cántabros dejaron sus huellas junto a las ollas de los carboneros, las ventas y casas de peones camineros o los puentes que sirvieron para conectar tantos territorios.

A lo largo de este documento se ha intentado trasladar la singularidad individualizada de cada uno de los municipios que componen Campoo Los Valles, pero los datos – a pesar de que cada uno de ellos evoluciona de una manera particular sobre todo a lo largo del siglo XX – son claros en la actualidad: se está frente a un territorio con pérdida de población continuada en cada uno de los dieciséis municipios.

Un descenso demográfico que va de la mano de una pérdida de competitividad económica debida a la crisis de los sectores en los que se basó históricamente su población: en un primer momento el sector agroganadero y posteriormente la industria.

En la actualidad ambos sectores sobreviven junto a una reconversión de su población activa en muchos casos hacia el sector servicios vinculado a la hostelería, los cuidados, el comercio y la distribución, la administración pública, los servicios educativos, de ocio, etc.

Campoo Los Valles, dieciséis municipios que en el censo del año 1900 sumaban 35318 y en el último de 2021 caían ya hasta los 22398. Donde se pueden observar efectos placebo en esta caída en municipios como Campoo de Enmedio o Reinosa, pero que si se pone la lupa más cerca podrá comprobarse como incluso ambos núcleos ya se encuentran en una tendencia regresiva desde hace años e incluso décadas.

Proyecciones de población en Campoo Los Valles					
Municipio	Habitantes				
	Proyección para 2021	*Censo de 2021*	*Variación proyección - censo*	Proyección para 2030	Proyección para 2039
Anievas	274,8	266,0	-8,8	246,6	215,4
Arenas de Iguña	1.635,9	1.703,0	67,1	1.525,9	1.402,6
Bárcena de Pie de Concha	650,3	671,0	20,7	564,5	479,9
Campoo de Yuso	646,7	680,0	33,3	599,5	566,1
Cieza	524,3	548,0	23,7	477,0	440,0
Campoo de Enmedio	3.718,0	3.692,0	-26,0	3.579,2	3.398,5
Hermandad de Campoo de Suso	1.583,7	1.604,0	20,3	1.467,7	1.354,8
Molledo	1.493,0	1.494,0	1,0	1.355,1	1.234,0
Pesquera	63,6	82,0	18,4	53,6	45,1
Reinosa	8.686,2	8.810,0	123,8	7.849,1	7.107,1
Las Rozas de Valdearroyo	253,4	257,0	3,6	225,9	200,8
San Miguel de Aguayo	142,6	148,0	5,4	136,6	127,4
Santiurde de Reinosa	237,1	244,0	6,9	197,6	168,3
Valdeolea	907,6	922,0	14,4	815,9	798,4
Valdeprado del Río	310,2	316,0	5,8	303,8	303,6
Valderredible	912,5	961,0	48,5	779,5	663,2
Campoo Los Valles	22.039,9	22.398,0	358,1	20.177,4	18.505,1
Cantabria	578.444,6	584.507,0	6.062,4	566.498,9	550.247,6

Fuente: Elaboración propia a partir de las proyecciones de población por municipios. ICANE, 2019.

Pero es una situación que no tiene visos de cambiar en el corto espacio de tiempo, ya que según todas las predicciones, la caída en el número de habitantes en todos sus municipios continuará en las próximas décadas. Así lo predice el ICANE en uno de sus informes, dónde 18505 para el año 2039. Una pérdida de 3893 habitantes en sólo dieciocho años; lo que es una cifra de una gravedad dramática para los valores en los que se mueve la comarca.

Además, como ya se ha dicho a menudo durante el documento, estamos ante un vasto territorio en el que las densidades de población son muy bajas. Pero es que si se atiende a las proyecciones demográficas anteriormente citadas para el año 2039, dichas concentraciones de población sobre la superficie de Campoo Los Valles, aún serán menores.

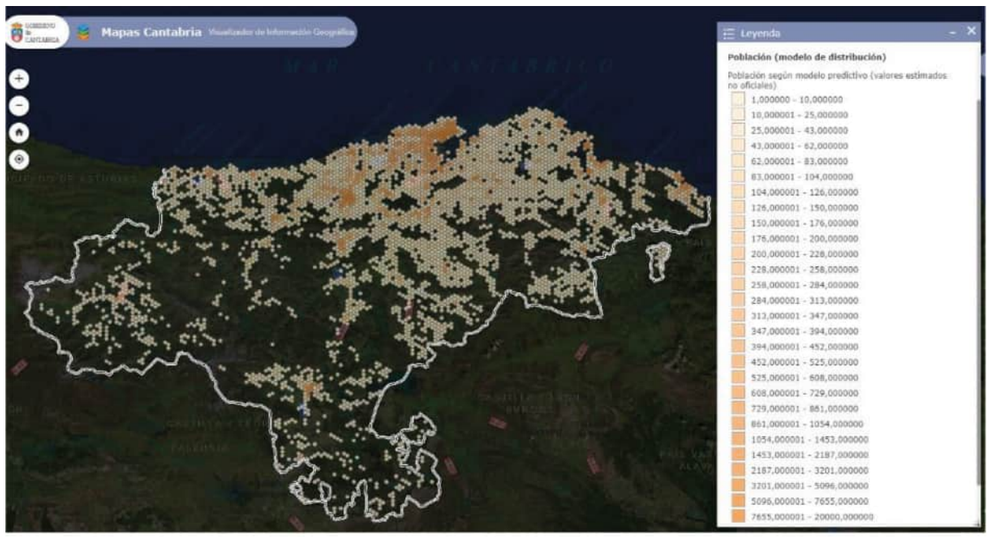

Modelo predictivo de distribución de la población realizado con metodología propia del Gobierno de Cantabria (www.mapasdecantabria.com)

Hay que tener en cuenta que según la OCDE-UE, el umbral para catalogar un municipio en riesgo de despoblación se situaría en 12,5 hab./km². Pues bien, la media de todo Campoo Los Valles (se excluye a Reinosa por el carácter distorsionador que su volumen de población y escaso territorio pudiese tener) estaría en 12,43 hab./km² en el año 2021. Pero es que si se hace como anteriormente y se baja a nivel de detalle municipal, podrá comprobarse como hasta diez de los dieciséis municipios que la engloban tienen menos de ese umbral. E incluso cuatro (Valderredible, Valdeprado del Río, San Miguel de Aguayo y Las Rozas de Valdearroyo) se sitúan por debajo de los 5 hab./km² con todas las connotaciones vinculadas a los servicios y su población que ello conlleva.

Si se atiende a esas previsiones que el ICANE hace para 2039, la densidad de población para Campoo Los Valles bajaría hasta los 10,12 hab./km² y ya serían once los municipios por debajo del umbral que sirve para catalogarlos como en riesgo de despoblación y cuatro de ellos no sobrepasarían los 3,5 hab./km², lo que ya puede llegar a provocar un auténtico colapso en dichos municipios que dificultaría mucho su viabilidad futura.

Un futuro que va a estar lógicamente muy vinculado a los cuidados y la atención social porque ya se ha visto como se está ante una población que envejece progresivamente. Pero que no debe tapar la realidad que esconde ese tercio de población envejecida: que dos tercios no lo son y por lo tanto también hay que atender a esa población mayoritaria joven y adulta.

Por último, en esta conclusiones se quieren dejar claros dos factores que hay que tener en cuenta a la hora de tratar la información que en este documento se plantea: el primero es que está basado en cifras estadísticas oficiales; es decir, se trata con la población de derecho, los habitantes que hay censados o empadronados, que muchas veces se sabe que en el territorio varían con los que realmente habitan diariamente allí.

Y otro factor a considerar sobre todo a la hora de plantear posibles actuaciones con el *Programa Viernes*, es que se está ante un territorio que como ya se explicó, ha sufrido periodos importantes de éxodo rural sobre todo en el último tercio o segunda mitad del siglo XX. Esto lo que provoca es una oscilación demográfica espectacular en muchos de sus pueblos en época estival, cuando todas esas familias que se trasladaron en el pasado a trabajar al País Vasco, Santander o hacia la Meseta; en la actualidad vuelven a sus pueblos junto a sus generaciones más jóvenes.

Hasta aquí este análisis socioeconómico de un territorio diverso pero a la vez homogéneo, cuyos espacios están muy a menudo interconectados y que actúan en base a lo que les sucede a unos u otros municipios cercanos.

Campoo Los Valles, una comarca histórica que ha tenido tiempos muy desiguales a nivel socioeconómico, pero que en la actualidad necesita que se la mire sin condescendencia y sí con el compromiso firme de apostar por sus gentes, asegurándoles el presente, pero también con una esperanza en un futuro sin recortes y más bien con una apuesta decidida por potenciar su mercado laboral, los servicios públicos, las infraestructuras y sistemas de comunicación en todos sus municipios.

V - Anexos

Este documento fue finalizado en noviembre del año 2022, por lo que la gran mayoría de los datos con los que se trabaja están validados hasta 2021 por parte del INE y el ICANE. De ahí que se considere oportuno acompañar en este anexo estadístico algunas tablas y representaciones con datos de 2022 publicados ya a comienzos del año 2023.

Evolución de la población censal en Campoo Los Valles (1900-2011)

Municipios	1900	1910	1920	1930	1940	1950	1960	1970	1981	1991	2001	2011
Anievas	661	722	705	622	716	663	634	603	499	407	378	351
Arenas de Iguña	2.414	2.499	2.225	2.607	2.729	2.812	3.041	2.763	2.599	2.282	1.961	1.796
Bárcena de Pie de Concha	1.091	1.200	1.235	1.107	1.102	1.112	1.137	1.012	920	952	841	767
Campoo de Yuso	1.701	2.215	2.368	2.400	2.396	2.315	1.748	1.209	957	813	759	691
Cieza	1.002	1.050	1.058	1.221	1.220	1.224	1.264	1.084	893	803	687	602
Campoo de Enmedio	2.695	2.787	3.271	4.542	4.162	4.499	4.621	3.887	4.037	3.869	3.928	3.805
Hermandad de Campoo de Suso	3.729	3.651	3.663	3.696	3.807	3.854	3.296	2.477	2.038	1.836	1.877	1.752
Molledo	2.692	2.648	2.870	2.849	2.999	2.951	3.115	2.615	2.318	2.157	1.848	1.616
Pesquera	358	327	317	295	288	285	289	171	113	110	85	72
Reinosa	2.979	2.924	4.180	8.606	8.481	9.450	10.044	10.863	13.172	12.852	10.694	10.050
Las Rozas de Valdearroyo	2.059	2.173	2.713	2.858	2.394	1.731	1.028	540	341	255	288	292
San Miguel de Aguayo	446	449	493	428	385	378	330	241	192	132	153	175
Santiurde de Reinosa	1.083	1.037	1.035	973	957	918	856	652	515	396	355	295
Valdeolea	2.335	2.600	2.805	3.087	3.106	4.033	4.592	3.515	2.310	1.631	1.405	1.135
Valdeprado del Río	2.631	2.539	2.447	2.381	2.199	2.085	1.390	1.007	560	359	327	362
Valderredible	7.442	7.149	7.554	7.050	6.581	6.092	4.989	2.582	1.562	1.253	1.120	1.087
TOTAL Campoo Los Valles	35318	35970	38939	44722	43522	44402	42374	35221	33026	30107	26706	24848
TOTAL Cantabria	276.003	302.956	327.669	364.147	393.710	404.921	432.132	467.138	510.816	530.281	535.131	592.542

Fuente: Series de población. Censo de Población y Viviendas 2001. Instituto Nacional de Estadística (INE)

Comparación entre la evolución de la población censal entre Cantabria y Campoo Los Valles (1900-2011)

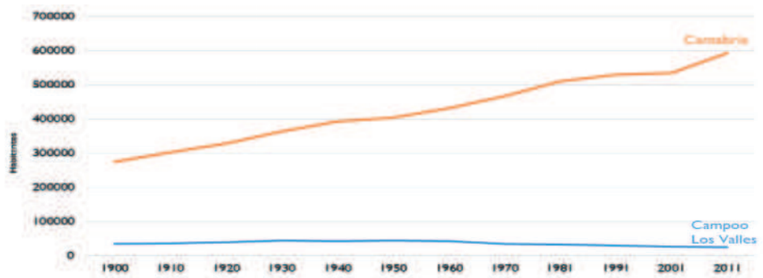

Fuente: Elaboración propia a partir de Series de población. Censo de Población y Viviendas 2001. Instituto Nacional de Estadística (INE)

Evolución de la población censal en Campoo Los Valles (1900-2011)

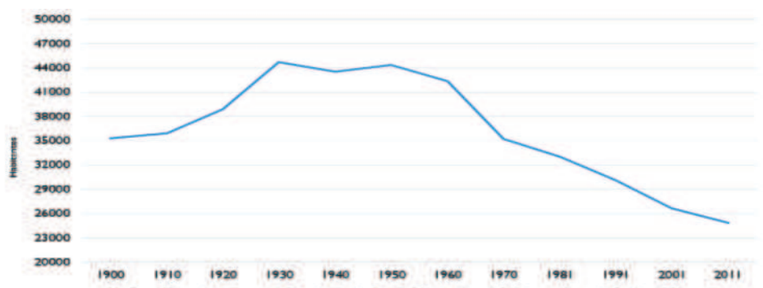

Fuente: Elaboración propia a partir de Series de población. Censo de Población y Viviendas 2001. Instituto Nacional de Estadística (INE)

Evolución de la población empadronada en Campoo Los Valles (1996-2021)

Municipios	1996	1998	1999	2000	2001	2002	2003	2004	2005	2006	2007	2008	2009	2010	2011	2012	2013	2014	2015	2016	2017	2018	2019	2020	2021
Anievas	407	394	398	381	375	378	388	394	381	376	360	361	366	363	363	351	333	327	326	314	291	279	267	274	266
Arenas de Iguña	2.165	2.085	2.045	2.041	2.014	1.984	1.927	1.918	1.897	1.882	1.867	1.830	1827	1814	1806	1792	1811	1775	1752	1711	1690	1676	1679	1665	1703
Bárcena de Pie de Concha	935	932	941	922	902	885	825	811	805	809	794	787	885	788	770	758	739	735	728	710	687	680	678	672	671
Campoo de Yuso	761	772	730	739	770	753	740	737	727	715	724	715	705	706	697	703	685	668	685	696	682	668	669	670	680
Cieza	722	707	690	682	692	678	679	664	664	669	647	634	614	615	607	603	583	576	560	556	536	539	538	534	548
Campoo de Enmedio	3.858	3.866	3.897	3.972	4.002	3.995	3.996	3.959	3.967	3.933	3.902	3.863	3811	3813	3793	3798	3803	3795	3780	3778	3757	3750	3714	3696	3692
Hermandad de Campoo de Suso	1.863	1.856	1.863	1.892	1.892	1.918	1.922	1.921	1.944	1.946	1.949	1.931	1853	1809	1784	1756	1744	1687	1679	1643	1612	1627	1603	1588	1604
Molledo	2.024	1.984	1.955	1.933	1.914	1.884	1.856	1.858	1.836	1.770	1.742	1.730	1679	1655	1634	1610	1613	1612	1595	1589	1585	1544	1504	1507	1494
Pesquera	106	100	95	95	94	86	78	82	79	79	75	69	64	72	89	71	71	74	73	71	68	68	78	79	82
Reinosa	11.286	11.656	11.518	11.193	10.862	10.618	10.783	10.577	10.523	10.378	10.220	10.208	10307	10277	10177	10071	9919	9804	9605	9496	9331	9095	9003	8946	8810
Las Rozas de Valdearroyo	298	289	322	325	317	317	306	319	301	292	307	300	283	271	295	288	284	281	282	275	264	268	260	247	257
San Miguel de Aguayo	159	156	160	158	151	152	155	151	144	142	149	152	157	159	166	174	175	174	164	160	154	147	140	145	148
Santiurde de Reinosa	368	347	334	321	319	327	344	355	342	325	317	317	301	293	298	299	293	285	279	265	254	257	255	255	244
Valdeolea	1.626	1.560	1.517	1.503	1.470	1.433	1.372	1.347	1.293	1.301	1.265	1.240	1216	1176	1145	1133	1098	1055	1020	987	994	967	947	939	922
Valdeprado del Río	319	306	297	312	323	324	324	335	315	291	324	315	310	306	300	257	327	321	331	331	322	316	337	325	316
Valderredible	1.165	1.159	1.236	1.261	1.194	1.126	1.160	1.213	1.148	1.127	1.137	1.131	1099	1098	1107	1086	1068	1010	1001	1001	987	974	989	950	961
TOTAL Campoo Los Valles	28582	28169	27980	27735	27292	26808	26566	26641	26366	26006	25779	25583	25409	25215	25110	24850	24485	24179	23860	23583	23213	22835	22661	22492	22398
TOTAL Cantabria	537.437	527.137	528.478	531.159	537.606	542.275	549.690	554.784	563.389	568.091	573.824	582.138	589235	592550	593151	593661	591888	588656	585179	582206	580395	580229	581078	581905	584507

Fuente: Series de población. Revisiones anuales del Padrón Municipal de Habitantes. Instituto Nacional de Estadística (INE)

Evolución de la población empadronada en Campoo Los Valles (1996-2021)

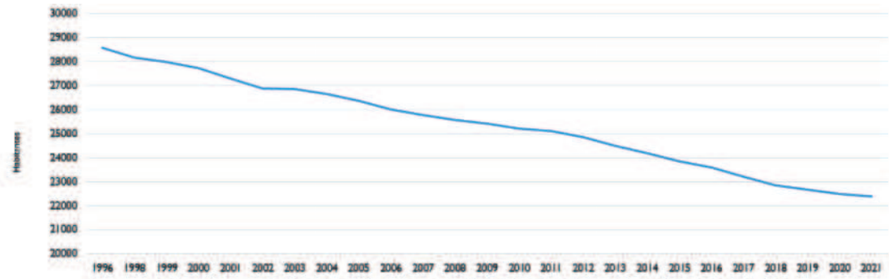

Fuente: Elaboración propia a partir de Series de población. Revisiones anuales del Padrón Municipal de Habitantes. Instituto Nacional de Estadística (INE).

Pirámide de población de Campoo Los Valles (16 municipios)

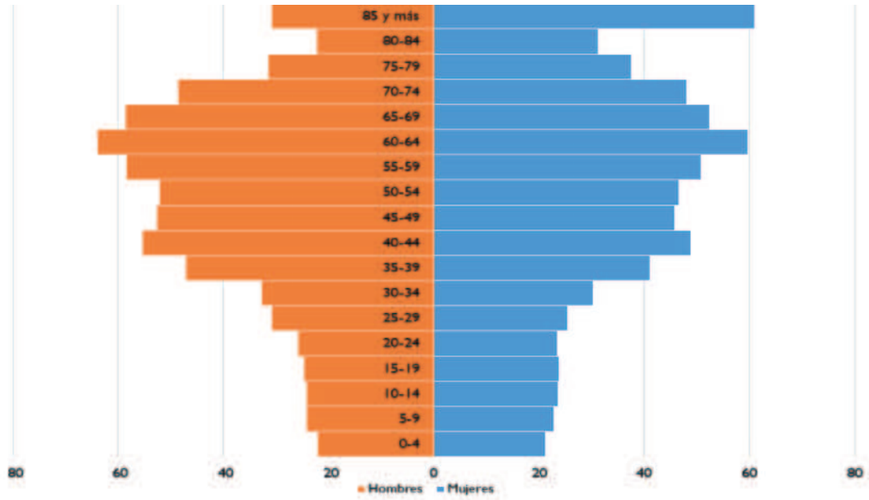

Fuente: Elaboración propia a partir de la media con las cifras del Padrón Municipal de Habitantes. Instituto Nacional de Estadística (INE)

Densidad de población en Campoo Los Valles - Año 2021

Municipios	Superficie	Habitantes	Densidad de población (hab/km^2)
Anievas	20,97	266,00	12,68
Arenas de Iguña	86,89	1703,00	19,60
Bárcena de Pie de Concha	30,54	671,00	21,97
Campoo de Yuso	89,40	680,00	7,61
Cieza	44,07	548,00	12,43
Campoo de Enmedio	91,12	3692,00	40,52
Hermandad de Campoo de Suso	222,67	1604,00	7,20
Molledo	70,98	1494,00	21,05
Pesquera	8,82	82,00	9,30
Reinosa	4,06	8810,00	2169,95
Las Rozas de Valdearroyo	57,27	257,00	4,49
San Miguel de Aguayo	36,20	148,00	4,09
Santiurde de Reinosa	31,14	244,00	7,84
Valdeolea	83,73	922,00	11,01
Valdeprado del Río	89,33	316,00	3,54
Valderredible	298,24	961,00	3,22
Total Cantabria	5329,43	584507,00	109,68

Fuente: Elaboración propia a partir de datos del IGN y el Padrón Municipal de Habitantes. INE.

Densidad de población en Campoo Los Valles - Proyección año 2039			
Municipios	Superficie	Habitantes	Densidad de población (hab/km^2)
Anievas	20,97	215,43	10,27
Arenas de Iguña	86,89	1402,62	16,14
Bárcena de Pie de Concha	30,54	479,85	15,71
Campoo de Yuso	89,40	566,09	6,33
Cieza	44,07	439,96	9,98
Campoo de Enmedio	91,12	3398,51	37,30
Hermandad de Campoo de Suso	222,67	1354,79	6,08
Molledo	70,98	1233,97	17,38
Pesquera	8,82	45,13	5,12
Reinosa	4,06	7107,08	1750,51
Las Rozas de Valdearroyo	57,27	200,76	3,51
San Miguel de Aguayo	36,20	127,41	3,52
Santiurde de Reinosa	31,14	168,32	5,41
Valdeolea	83,73	798,41	9,54
Valdeprado del Río	89,33	303,57	3,40
Valderredible	298,24	663,19	2,22
Total Cantabria	5329,43	550247,57	103,25

Fuente: Elaboración propia a partir de datos del IGN y la proyección demográfica del ICANE para 2039.

Tasa de Juventud (% de < 15 años) en Campoo Los Valles - Año 2021			
Municipios	Ambos sexos	Mujeres	Varones
Anievas	6,02	5,83	6,16
Arenas de Iguña	9,51	10,30	8,74
Bárcena de Pie de Concha	6,41	5,69	7,12
Campoo de Yuso	12,79	13,59	12,13
Cieza	10,40	9,33	11,43
Campoo de Enmedio	13,46	12,44	14,45
Hermandad de Campoo de Suso	8,54	10,04	7,33
Molledo	8,50	8,52	8,48
Pesquera	2,44	6,06	0,00
Reinosa	10,22	9,78	10,70
Las Rozas de Valdearroyo	12,06	13,16	11,19
San Miguel de Aguayo	9,46	5,71	12,82
Santiurde de Reinosa	4,10	3,92	4,23
Valdeolea	5,10	5,56	4,69
Valdeprado del Río	4,43	6,43	2,84
Valderredible	7,18	7,49	6,95
Media Campoo Los Valles	**8,16**	**8,37**	**8,08**
Media Cantabria	**12,69**	**12,00**	**13,42**

Fuente: ICANE a partir de explotación de microdatos de Indicadores estructura demográfica. Padrón Municipal de Habitantes. Instituto Nacional de Estadística (INE)

Tasa de Envejecimiento (% > 64 años) en Campoo Los Valles - Año 2021			
Municipios	Ambos sexos	Mujeres	Varones
Anievas	34,21	35,00	33,56
Arenas de Iguña	28,95	31,60	26,34
Bárcena de Pie de Concha	32,94	36,53	29,38
Campoo de Yuso	27,94	29,45	26,68
Cieza	34,85	42,16	27,86
Campoo de Enmedio	25,49	27,86	23,19
Hermandad de Campoo de Suso	26,12	27,75	24,80
Molledo	34,20	37,68	30,69
Pesquera	35,37	48,48	26,53
Reinosa	30,67	33,46	27,57
Las Rozas de Valdearroyo	25,29	27,19	23,78
San Miguel de Aguayo	25,68	30,00	21,79
Santiurde de Reinosa	36,48	42,16	32,39
Valdeolea	39,80	46,30	34,08
Valdeprado del Río	31,65	36,43	27,84
Valderredible	31,84	35,99	28,70
Media Campoo Los Valles	**31,34**	**35,50**	**27,82**
Media Cantabria	**22,59**	**25,06**	**19,95**

Fuente: ICANE a partir de explotación de microdatos de Indicadores estructura demográfica. Padrón Municipal de Habitantes. Instituto Nacional de Estadística (INE)

Índices de dependencia y recambio en Campoo Los Valles - Año 2021						
Municipios	Índice de dependencia			Índice de recambio		
	Ambos sexos	Mujeres	Varones	Ambos sexos	Mujeres	Varones
Anievas	67,30	69,01	65,91	500,00	675,00	383,33
Arenas de Iguña	62,50	72,10	54,04	245,05	276,67	207,84
Bárcena de Pie de Concha	64,86	73,06	57,48	438,46	591,67	307,14
Campoo de Yuso	68,73	75,57	63,44	172,13	193,10	153,13
Cieza	82,67	106,15	64,71	280,56	344,44	216,67
Campoo de Enmedio	63,80	67,53	60,34	124,10	157,05	97,27
Hermandad de Campoo de Suso	53,05	60,76	47,34	222,55	230,91	212,77
Molledo	74,53	85,89	64,38	309,41	402,44	222,73
Pesquera	60,78	120,00	36,11	700,00	450,00	0,00
Reinosa	69,16	76,17	61,99	241,89	306,07	177,94
Las Rozas de Valdearroyo	59,63	67,65	53,76	155,00	177,78	136,36
San Miguel de Aguayo	54,17	55,56	52,94	220,00	325,00	150,00
Santiurde de Reinosa	68,28	85,45	57,78	500,00	866,67	316,67
Valdeolea	81,50	107,69	63,33	683,33	880,00	486,67
Valdeprado del Río	56,44	75,00	44,26	400,00	375,00	440,00
Valderredible	63,99	76,92	55,40	400,00	483,33	331,82
Media Campoo Los Valles	65,71	79,66	56,45	349,53	420,95	240,02
Media Cantabria	54,50	58,89	50,09	142,43	180,67	106,19

Fuente: ICANE a partir de explotación de microdatos de Indicadores estructura demográfica. Padrón Municipal de Habitantes. Instituto Nacional de Estadística (INE)

Proyecciones de población en Campoo Los Valles					
Municipio	Habitantes				
	Proyección para 2021	*Censo de 2021*	*Variación proyección – censo*	Proyección para 2030	Proyección para 2039
Anievas	274,8	266,0	-8,8	246,6	215,4
Arenas de Iguña	1.635,9	1.703,0	67,1	1.525,9	1.402,6
Bárcena de Pie de Concha	650,3	671,0	20,7	564,5	479,9
Campoo de Yuso	646,7	680,0	33,3	599,5	566,1
Cieza	524,3	548,0	23,7	477,0	440,0
Campoo de Enmedio	3.718,0	3.692,0	-26,0	3.579,2	3.398,5
Hermandad de Campoo de Suso	1.583,7	1.604,0	20,3	1.467,7	1.354,8
Molledo	1.493,0	1.494,0	1,0	1.355,1	1.234,0
Pesquera	63,6	82,0	18,4	53,6	45,1
Reinosa	8.686,2	8.810,0	123,8	7.849,1	7.107,1
Las Rozas de Valdearroyo	253,4	257,0	3,6	225,9	200,8
San Miguel de Aguayo	142,6	148,0	5,4	136,6	127,4
Santiurde de Reinosa	237,1	244,0	6,9	197,6	168,3
Valdeolea	907,6	922,0	14,4	815,9	798,4
Valdeprado del Río	310,2	316,0	5,8	303,8	303,6
Valderredible	912,5	961,0	48,5	779,5	663,2
Campoo Los Valles	22.039,9	22.398,0	358,1	20.177,4	18.505,1
Cantabria	578.444,6	584.507,0	6.062,4	566.498,9	550.247,6

Fuente: Elaboración propia a partir de las proyecciones de población por municipios. ICANE, 2019.

Cantabria 102 municipios
https://www.eldiariomontanes.es/cantabria102municipios

ICANE (Instituto Cántabro de Estadística)
https://www.icane.es/home

INE (Instituto Nacional de Estadística)
https://www.ine.es

SEPE (Servicio Público de Empleo Estatal)
https://www.sepe.es/HomeSepe

Cuadernos de Campoo
http://www.vacarizu.es/Cuadernos/Indice_articulos.htm

Mapas de Cantabria
https://mapas.cantabria.es

Visor geográfico Campoo Los Valles
https://visorcampoolosvalles.es

Plataforma SIDAMUN (Sistema Integrado de Datos Municipales)
https://public.tableau.com/views/SistemaIntegradodeDatosMunicipales/Portada

Red Cántabra de Desarrollo Rural
https://redcantabrarural.com

Asociación Desarrollo Territorial Campoo Los Valles
http://www.campoolosvalles.es

Ayuntamiento de Anievas
https://www.aytoanievas.org

Ayuntamiento de Arenas de Iguña
https://aytoarenasdeiguna.org

Ayuntamiento de Bárcena de Pie de Concha
https://www.aytobarcenapc.com

Ayuntamiento de Campoo de Enmedio
https://www.campoodeenmedio.org

Ayuntamiento de Campoo de Yuso
https://transparenciacampoodeyuso.com

Ayuntamiento de Cieza
http://aytocieza.es

Ayuntamiento de Hermandad de Campoo de Suso
https://www.campoodesuso.org

Ayuntamiento de Las Rozas de Valdearroyo
https://rozasvaldearroyo.sedelectronica.es/info.0

Ayuntamiento de Molledo
https://aytomolledo.com

Ayuntamiento de Pesquera
https://ayuntamientodepesquera.es

Ayuntamiento de Reinosa
https://www.aytoreinosa.es

Ayuntamiento de San Miguel de Aguayo
https://sanmigueldeaguayo.es

Ayuntamiento de Santiurde de Reinosa
https://santiurde.com

Ayuntamiento de Valdeolea
https://www.ayuntamientovaldeolea.com

Ayuntamiento de Valdeprado del Río
https://aytovaldepradodelrio.com

Ayuntamiento de Valderredible
https://www.valderredible.es

Sur de Cantabria
https://surdecantabria.es

Alto Besaya
https://www.altobesaya.es

Bibliografía

Baró Pazos, J. y Pérez-Bustamante, R.:
"El Gobierno y la administración de los pueblos de Cantabria".
Tomo II. Institución Cultural de Cantabria, 1991.

Corbera Millán, M.:
"Ferrerías en Campoo".
Cuadernos de Campoo. Número 5. Septiembre 1996.

García Alonso, M.:
"Los carboneros de Aguayo. El final de un oficio y el principio de la memoria".
Cuadernos de Campoo. Número 6. Diciembre 1996.

González Pesquera, Carlos. Ed.
"Cantabria a través de sus municipios".
Editorial Creática, Santander, 1996.

Gutiérrez Rapp, Rubén:
"La industria del vidrio en Las Rozas".
Cuadernos de Campoo. Número 39. Marzo 2005.

Herreros, N., Blas J.M. y Palacio R.;
"El despoblado de Montabliz (Bárcena de Pie de Concha, Cantabria)".
Altamira XLIX, Santander 1996, pp. 51-57.

Madoz, Pascual:
"Diccionario geográfico-estadístico-histórico de España y sus posesiones de Ultramar".
Edición Facsímil Santander. Madrid 1845-1850. Ámbito Ediciones-Librería Estudio, 1984.

Rodríguez Fernández, A.:
"Valdeprado del Río (Reseña histórica del municipio)".
Cuadernos de Campoo. Número 39. Marzo 2005.

Santiuste Acha, Ramón:
"Campoo: Montes, valles y cabañas".
Consejería de Cultura, Turismo y Deporte del Gobierno de Cantabria. Santander, 2005.

VV.AA.:
Gran Enciclopedia de Cantabria.
Santander, 1985. Editorial Cantabria.

Documento elaborado en el marco del Convenio suscrito entre el Gobierno de Cantabria, la Red Cántabra de Desarrollo Rural y la Asociación de Desarrollo Territorial Campoo Los Valles para la realización de un programa de prevención del aislamiento social y la soledad no deseada en Campoo Los Valles.

Convenio incluido en los subproyectos de la componente 22 «Economía de los cuidados y refuerzo de las políticas de igualdad e inclusión social» del Plan de Recuperación, Transformación y Resiliencia a desarrollar por la Comunidad Autónoma de Cantabria.

Financiado por la Unión Europea-NextGenerationEU.
Sin embargo, los puntos de vista y las opiniones expresadas son únicamente las del autor y no reflejan necesariamente las de la Unión Europea o la Comisión Europea.
Ni la Unión Europea ni la Comisión Europea son responsables de ellas.

viernes

Programa para la prevención de la
soledad no deseada

PROMUEVE

GOBIERNO de CANTABRIA
CONSEJERÍA DE EMPLEO Y POLÍTICAS SOCIALES
Dirección General de Políticas Sociales

AÑO JUBILAR LEBANIEGO 2023

DESARROLLA

Asociación Desarrollo Territorial CAMPOO - LOS VALLES

RED CÁNTABRA DE DESARROLLO RURAL

FINANCIA

Financiado por la Unión Europea NextGenerationEU